รายงานพื้นที่น้ำท่วมซ้ำซาก

ภาคเหนือ

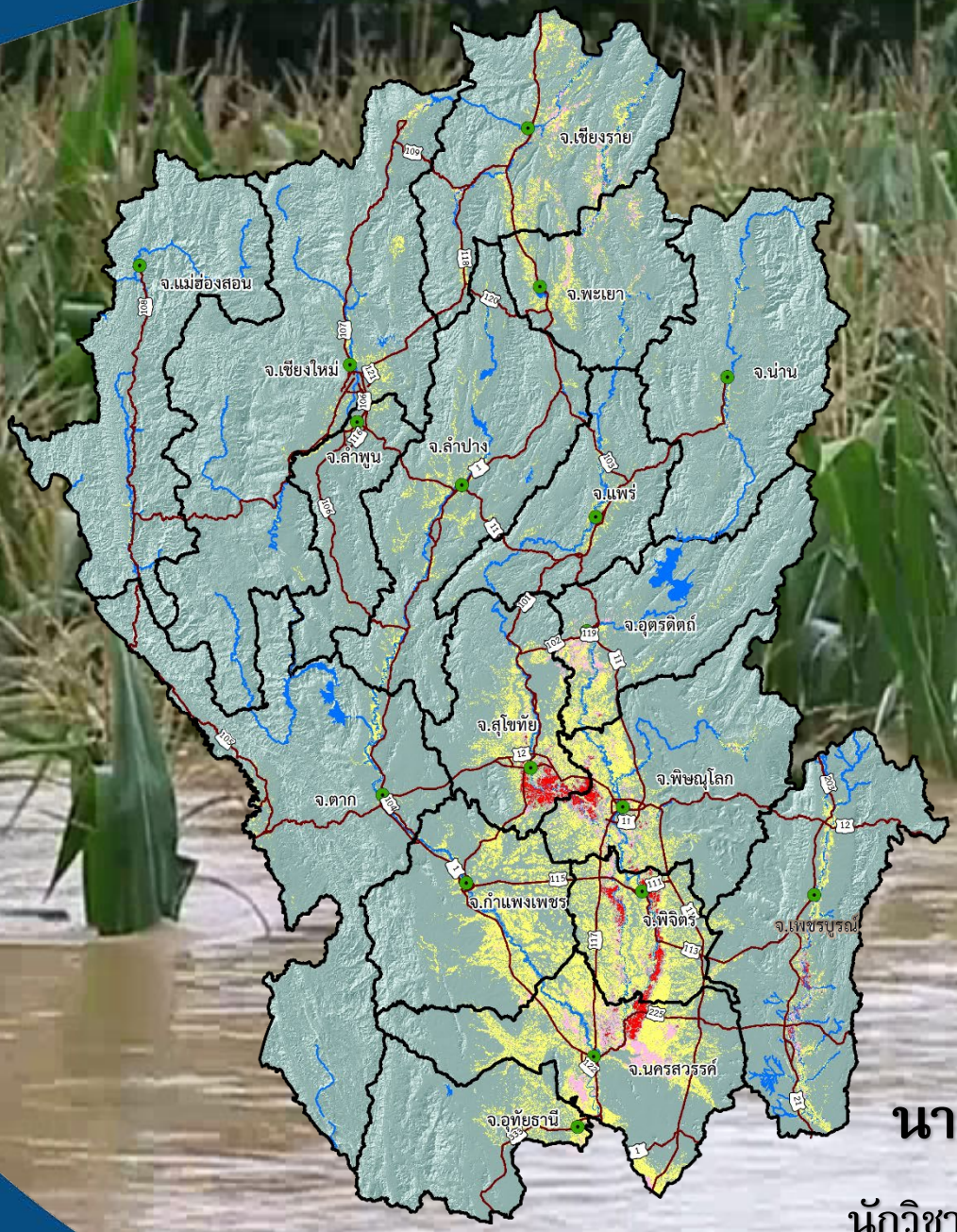

โดย

นางอารีรัตน์ เรือนทอง

นักวิชาการเกษตร ชำนาญการพิเศษ

กลุ่มวางแผนการจัดการที่ดินในพื้นที่เสี่ยงภัยทางการเกษตร

กองนโยบายและแผนการใช้ที่ดิน กรมพัฒนาที่ดิน

การศึกษาและวิเคราะห์พื้นที่น้ำท่วมซ้ำซากภาคเหนือ

โดย

อารีรัตน์ เรือนทอง

กลุ่มวางแผนการจัดการที่ดินในพื้นที่เสี่ยงภัยทางการเกษตร
กองนโยบายและแผนการใช้ที่ดิน กรมพัฒนาที่ดิน
กระทรวงเกษตรและสหกรณ์ พ.ศ. 2564

1. หลักการและเหตุผล

น้ำท่วมหรืออุทกภัย เป็นภัยที่ส่งผลกระทบรุนแรงต่อประเทศอย่างมากไม่ว่าจะเป็นด้านเศรษฐกิจโดยรวมของประเทศ ชีวิตและทรัพย์สินของประชาชนโดยเฉพาะกับภาคการเกษตรซึ่งได้รับความเสียหายเป็นจำนวนมาก ปัจจุบันการเกิดอุทกภัยในประเทศไทย พบว่า เกิดขึ้นเป็นประจำทุกปีในทุกภาคของประเทศและมีแนวโน้มเพิ่มมากขึ้นตามสภาวะการเปลี่ยนแปลงของสภาพภูมิอากาศ การใช้ทรัพยากรธรรมชาติโดยไม่คำนึงถึงสมดุลทางระบบนิเวศทำให้เกิดความเสื่อมโทรมของทรัพยากรและสิ่งแวดล้อม โดยมีโอกาสเกิดขึ้นได้ตั้งแต่เดือนพฤษภาคมถึงต้นเดือนมกราคม และบางพื้นที่อาจประสบเหตุการณ์ดังกล่าวมากกว่า 1 ครั้งในรอบปี

ลักษณะของการเกิดน้ำท่วม มีความรุนแรงและมีรูปแบบต่างๆกัน ขึ้นอยู่กับลักษณะภูมิประเทศและสภาพพื้นที่โดยการเกิดน้ำท่วมแบ่งออกได้เป็น 2 ลักษณะใหญ่ๆ คือ น้ำป่าไหลหลากหรือน้ำท่วมฉับพลันมักเกิดขึ้นในที่ราบต่ำหรือที่ราบลุ่มบริเวณใกล้เชิงภูเขา เนื่องจากฝนตกหนักเหนือภูเขาต่อเนื่องเป็นเวลานานโดยปริมาณน้ำจำนวนมากเคลื่อนตัวอย่างรวดเร็วจากที่สูงลงสู่พื้นที่ต่ำก่อให้เกิดความเสียหายต่อชีวิตและทรัพย์สินของประชาชน และส่งผลต่อเศรษฐกิจของประเทศหากบริเวณดังกล่าวเป็นแหล่งเศรษฐกิจที่สำคัญ ส่วนลักษณะที่สอง ได้แก่ น้ำท่วมหรือน้ำท่วมขัง เป็นลักษณะของอุทกภัยที่เกิดขึ้นจากปริมาณน้ำสะสมจำนวนมากที่ไหลบ่าในแนวระนาบจากที่สูงไปยังที่ต่ำ หรือปริมาณจำนวนมากที่เกิดจากฝนตกหนักต่อเนื่องที่ไหลลงสู่ลำน้ำหรือแม่น้ำมีปริมาณมากจนระบายลงสู่ลุ่มน้ำด้านล่างหรือออกสู่ปากน้ำไม่ทัน ทำให้เกิดสภาวะน้ำเอ่อล้นตลิ่งเข้าท่วมที่อยู่อาศัยและพื้นที่การเกษตรได้รับความเสียหาย ถนน หรือสะพานอาจชำรุด ทางคมนาคมถูกตัดขาดหรือเป็นสภาพน้ำท่วมขังในเขตเมืองใหญ่ที่เกิดจากฝนตกหนักต่อเนื่องเป็นเวลานาน มีสาเหตุมาจากระบบการระบายน้ำไม่ดีพอ มีสิ่งก่อสร้างกีดขวางทางระบายน้ำหรือเกิดน้ำทะเลหนุนสูงกรณีพื้นที่อยู่ใกล้ชายฝั่งทะเลโดยระดับความรุนแรงขึ้นอยู่กับระยะเวลาและระดับความสูงของน้ำที่ท่วมแช่ขัง

ในอดีตที่ผ่านมากรมพัฒนาที่ดินได้ดำเนินการจัดทำแผนที่น้ำท่วมซ้ำซาก ซึ่งใช้เป็นฐานข้อมูลในการวางนโยบายการพัฒนาพื้นที่การเกษตรและแนวทางการใช้ประโยชน์ที่ดินเชิงพื้นที่ซึ่งมีความถูกต้องในระดับหนึ่งแต่เนื่องจากในปัจจุบันมีการเปลี่ยนแปลงประเภทการใช้ประโยชน์ที่ดินประกอบกับการเปลี่ยนแปลงสภาพภูมิอากาศในปัจจุบัน ทำให้เกิดอุทกภัยขึ้นบ่อยครั้งและทวีความรุนแรงเพิ่มมากขึ้นทุกปี ดังนั้นการนำเทคโนโลยีที่ทันสมัย เช่น ระบบสารสนเทศภูมิศาสตร์ ข้อมูลการสำรวจระยะไกล การใช้แบบจำลอง ข้อมูลทางสถิติมาประยุกต์ใช้ในการจัดทำฐานข้อมูลและปรับปรุงแผนที่น้ำท่วมซ้ำซากให้มีความทันสมัยเป็นปัจจุบันและมีความถูกต้องมากยิ่งขึ้น เพื่อให้สามารถนำไปใช้ประโยชน์ในการแก้ไขปัญหาน้ำท่วมซ้ำซาก การเตรียมการป้องกันและเตือนภัย การวางแผนการเพาะปลูกก่อนการทำการเกษตรซึ่งจะช่วยในการป้องกันและบรรเทาความเสียหายจากอุทกภัยที่อาจจะเกิดขึ้นต่อไป

2. วัตถุประสงค์

1. เพื่อประยุกต์ใช้ระบบสารสนเทศภูมิศาสตร์และข้อมูลสำรวจระยะไกลในการปรับปรุงขอบเขตและฐานข้อมูลพื้นที่น้ำท่วมซ้ำซากให้เป็นปัจจุบัน
2. เพื่อเสนอแนะมาตรการหรือแนวทางในการบริหารจัดการพื้นที่เกษตรกรรมในพื้นที่น้ำท่วมซ้ำซาก

3. ขอบเขตการดำเนินการ

ทำการศึกษาวิเคราะห์พื้นที่น้ำท่วมซ้ำซากโดยพิจารณาจากพื้นที่ราบลุ่มต่ำที่มีภูมิสัณฐานประเภทที่ราบน้ำท่วมถึง (Floodplain) ซึ่งเป็นที่ราบริมแม่น้ำหรือลำธารและเป็นพื้นที่ที่ในฤดูฝนมักมีน้ำท่วมขังอยู่ในพื้นที่เสมอ ร่วมกับการวิเคราะห์ภาพถ่ายจากดาวเทียมและฐานข้อมูลเชิงพื้นที่ของพื้นที่ที่เคยประสบอุทกภัยเปรียบเทียบในช่วงระยะเวลา 10 ปีที่ผ่านมา คือตั้งแต่ปี 2553 ถึงปี 2563 เพื่อกำหนดขอบเขตพื้นที่น้ำท่วมซ้ำซากบริเวณภาคเหนือ

4. ระยะเวลาดำเนินการและพื้นที่ศึกษา

ระยะเวลาดำเนินการ	เริ่มต้น	ตุลาคม	พ.ศ. 2563
	สิ้นสุด	สิงหาคม	พ.ศ. 2564
พื้นที่ศึกษา	ภาคเหนือ (17 จังหวัด)		

5. ขั้นตอนและวิธีการดำเนินการ

1. ตรวจสอบเอกสารและข้อมูลที่เกี่ยวกับน้ำท่วมซ้ำซากในประเทศไทย สถิติของเหตุการณ์การเกิดอุทกภัยที่เคยเกิดขึ้นในอดีตจนถึงปัจจุบัน

2. รวบรวมข้อมูล เป็นการรวบรวมเอกสารและข้อมูลต่างๆ ในรูปรายงานและแผนที่ที่เกี่ยวข้องกับการศึกษาพื้นที่น้ำท่วมซ้ำซาก จากหน่วยงานที่เกี่ยวข้องดังนี้

- ข้อมูลพื้นที่เสี่ยงภัยน้ำท่วมซ้ำซากที่ดำเนินการโดยกรมพัฒนาที่ดิน พ.ศ. 2557
- ข้อมูลพื้นที่น้ำท่วมตั้งแต่ปี 2553-2563
- ข้อมูลสถิติทางอุตุนิยมวิทยา สถิติปริมาณน้ำฝนรายวัน รายปี จำนวนวันที่ฝนตก อัตราการระเหยของน้ำ ความสามารถในการอุ้มน้ำของดิน ปริมาณน้ำท่าในพื้นที่ลุ่มน้ำ ความสามารถในการรับน้ำของพื้นที่ลุ่มน้ำ ลักษณะทางอุทกศาสตร์ของลุ่มน้ำ สภาพการใช้ประโยชน์ที่ดิน ความลาดเทของพื้นที่พิจารณาร่วมกับข้อมูลแวดล้อมที่เกี่ยวข้อง เช่น ปฏิทินการเพาะปลูกพืชและรูปแบบการเกษตรและและปริมาณน้ำในอ่างเก็บน้ำขนาดใหญ่
- แผนที่การใช้ที่ดินระดับจังหวัด ปี พ.ศ. 2545 มาตราส่วน 1: 50,000 กรมพัฒนาที่ดิน
- แผนที่กลุ่มชุดดิน มาตราส่วน 1:50,000 กรมพัฒนาที่ดิน
- แผนที่ขอบเขตการปกครองระดับตำบล มาตราส่วน 1:50,000 กรมพัฒนาที่ดิน
- แผนที่สภาพภูมิประเทศ มาตราส่วน 1:50,000 กรมแผนที่ทหาร
- แผนที่ภาพถ่ายดาวเทียมสีผสม ต่างระบบ จากดาวเทียม LANDSAT 5 – TM และภาพถ่ายดาวเทียม RADARSAT -1 จากสำนักพัฒนาเทคโนโลยีอวกาศและภูมิสารสนเทศ (องค์การมหาชน) กระทรวงวิทยาศาสตร์และเทคโนโลยี

3. การนำเข้าข้อมูล นำเข้าข้อมูลเชิงพื้นที่ (Spatial data) และปัจจัยร่วมโดยทำการเก็บข้อมูลในรูป Digital โดยใช้โปรแกรม ArcGIS และ ArcView พิกัดอ้างอิงที่ใช้นำเข้าข้อมูลใช้โครงสร้างแผนที่แบบ Universal Transverse Mercator (UTM) ซึ่งเป็นไปตามแผนที่ภูมิประเทศของกรมแผนที่ทหาร

4. การวิเคราะห์พื้นที่น้ำท่วมซ้ำซากด้วยระบบสารสนเทศภูมิศาสตร์ (GIS) โดยวิธีการซ้อนทับข้อมูลหลายชั้น พร้อมด้วยเงื่อนไขตามที่ได้กำหนดไว้ โดยวิธีการกำหนดค่าน้ำหนักปัจจัย (weighting value) และระดับค่าคะแนน (rating value) โดยผู้เชี่ยวชาญด้านต่าง ๆ ทั้งนี้ เกณฑ์การให้ค่าน้ำหนักปัจจัยและระดับค่าคะแนน ของแต่ละปัจจัยดังกล่าวข้างต้นไม่ได้ระบุชัดเจนขึ้นอยู่กับวัตถุประสงค์ของการวิเคราะห์และการพิจารณา สำหรับการกำหนดเกณฑ์น้ำหนักและระดับค่าคะแนนปัจจัยที่มีอิทธิพลต่อการเกิดน้ำท่วมซ้ำซากจะพิจารณาสรุปจากปัจจัยที่มีอิทธิพลสูงไปหาปัจจัยที่มีอิทธิพลต่ำ เรียงลำดับตามความสำคัญร่วมกับการใช้ข้อมูลการสำรวจข้อมูลระยะไกล ซึ่งปัจจัยที่ใช้ในการวิเคราะห์และกำหนดขอบเขต ประกอบด้วย ข้อมูลเชิงพื้นที่ (Spatial data) ข้อมูลสถิติ (Statistic data) และข้อมูลภาพถ่ายดาวเทียม ได้แก่ พื้นที่น้ำท่วมจากภาพถ่ายดาวเทียมในช่วงฤดูฝนในแต่ละปี ลักษณะภูมิสัณฐาน ข้อมูลพื้นที่ราบน้ำท่วมถึง (Floodplain) ข้อมูลประวัติการเกิดอุทกภัยในประเทศไทย ข้อมูลพื้นที่เสี่ยงภัยน้ำท่วม และพื้นที่น้ำท่วมในอดีตที่ดำเนินการโดยหน่วยงานต่างๆ

การประเมินพื้นที่น้ำท่วมซ้ำซากถูกวิเคราะห์โดยการประยุกต์ใช้โปรแกรมสำเร็จรูปทางภูมิสารสนเทศโดยการซ้อนทับของข้อมูลหลายชั้นพร้อมด้วยเงื่อนไขตามกำหนดเบื้องต้นดังสมการ (ปรับประยุกต์จากปิยนันท์, 2559) ดังนี้

$$P = (R1 * W1) + (R2 * W2) + (R3 * W3) + \ldots (Rn * Wn)$$

โดย P = พื้นที่น้ำท่วมซ้ำซาก

R = ค่าคะแนนของปัจจัย (rating value)

W = ค่าน้ำหนักของปัจจัย (weighting value)

N = จำนวนปัจจัยที่ใช้ในการวิเคราะห์

ในเบื้องต้นของการจำแนกระดับความรุนแรงของโอกาสในการเกิดพื้นที่น้ำท่วมซ้ำซากในพื้นที่แบ่งออกเป็น 3 ระดับ ดังนี้

ระดับที่ 1 พื้นที่น้ำท่วมซ้ำซากเป็นประจำ มีน้ำท่วมขังมากกว่า 8 ครั้งในรอบ 10 ปี

ระดับที่ 2 พื้นที่น้ำท่วมซ้ำซากบ่อยครั้ง มีน้ำท่วมขัง 4-7 ครั้งในรอบ 10 ปี

ระดับที่ 3 พื้นที่น้ำท่วมซ้ำซากเป็นครั้งคราว มีน้ำท่วมขังไม่เกิน 3 ครั้งในรอบ 10 ปี

5. สำรวจข้อมูลภาคสนามโดยการสุ่มตรวจสอบในสภาพพื้นที่จริงเพื่อตรวจสอบความถูกต้องของข้อมูลและปรับแก้ไขข้อมูลเชิงพื้นที่

6. การจัดทำแผนที่แสดงขอบเขตพื้นที่น้ำท่วมซ้ำซากจำแนกตามชั้นพื้นที่น้ำท่วมซ้ำซากของภาคเหนือ

7. เสนอแนะมาตรการหรือแนวทางการใช้ประโยชน์ที่ดินในพื้นที่น้ำท่วมซ้ำซาก

6. ผลการวิเคราะห์

การกำหนดขอบเขตและระดับการเกิดน้ำท่วมซ้ำซากของประเทศไทย ได้จากการนำเอาปัจจัยที่ใช้ในการศึกษา คือ ขอบเขตพื้นที่ราบน้ำท่วมถึง ข้อมูลพื้นที่เสี่ยงภัยต่อการเกิดน้ำท่วมซ้ำซาก และข้อมูลภาพถ่ายจากดาวเทียมที่ทำการแปลความหมายเฉพาะบริเวณที่เกิดน้ำท่วมมาซ้อนทับกัน (Overlay) ด้วยระบบสารสนเทศภูมิศาสตร์แล้ววิเคราะห์หาความสัมพันธ์ของปัจจัยดังกล่าว โดยวิธีการซ้อนทับข้อมูลหลายชั้นพร้อมด้วยเงื่อนไขตามที่กำหนดไว้ โดยวิธีการกำหนดค่าถ่วงน้ำหนักในแต่ละปัจจัย ที่มีความสัมพันธ์หรือเกี่ยวข้องในการทำให้เกิดน้ำท่วมซ้ำซาก จากนั้นวิเคราะห์หาความสัมพันธ์ของปัจจัยดังกล่าวพร้อมทั้งจำแนกระดับชั้นความรุนแรงของการเกิดน้ำท่วมซ้ำซากในรอบ 10 ปีที่ผ่านมา (ตั้งแต่ปี 2553-2563) โดยจำแนกพื้นที่น้ำท่วมซ้ำซากออกเป็น 3 ระดับ คือ

ระดับที่ 1 พื้นที่น้ำท่วมซ้ำซากเป็นประจำ โดยประสบน้ำท่วมขัง 8-10 ครั้งในรอบ 10 ปี

ระดับที่ 2 พื้นที่น้ำท่วมซ้ำซากบ่อยครั้ง โดยประสบน้ำท่วมขัง 4-7 ครั้งในรอบ 10 ปี

ระดับที่ 3 พื้นที่น้ำท่วมซ้ำซากเป็นครั้งคราว โดยประสบน้ำท่วมไม่เกิน 3 ครั้งในรอบ 10 ปี

ซึ่งจากการวิเคราะห์ข้อมูล พบว่า พื้นที่น้ำท่วมซ้ำซาก 17 จังหวัดของภาคเหนือ ได้แก่ จังหวัดกำแพงเพชร เชียงราย เชียงใหม่ ตาก นครสวรรค์ น่าน พะเยา พิจิตร พิษณุโลก เพชรบูรณ์ แพร่ แม่ฮ่องสอน ลำปาง ลำพูน สุโขทัย อุตรดิตถ์ และอุทัยธานี มีพื้นที่น้ำท่วมซ้ำซากทั้งหมด 9,866,137 ไร่ คิดเป็นร้อยละ 9.30 ของพื้นที่ภาคเหนือ และร้อยละ 3.07 ของพื้นที่ประเทศไทย โดยพื้นที่น้ำท่วมซ้ำซากเป็นครั้งคราว โดยประสบน้ำท่วมไม่เกิน 3 ครั้งในรอบ 10 ปี มีพื้นที่ 8,215,055 ไร่ พื้นที่น้ำท่วมซ้ำซากบ่อยครั้ง โดยประสบน้ำท่วมขัง 4-7 ครั้งในรอบ 10 ปี มีพื้นที่ 1,209,394 ไร่ และพื้นที่น้ำท่วมซ้ำซากเป็นประจำ โดยประสบน้ำท่วมขัง 8-10 ครั้งในรอบ 10 ปี มีพื้นที่ 441,688 ไร่ โดยพบมากที่สุดที่จังหวัดนครสวรรค์ 2,070,477 ไร่ รองลงมาได้แก่ จังหวัดพิจิตร 1373,945 ไร่ และจังหวัดพิษณุโลก 1,136,907 ไร่ ตามลำดับ สามารถแบ่งออกเป็นรายจังหวัดได้ดังนี้

1. จังหวัดกำแพงเพชร พบพื้นที่น้ำท่วมซ้ำซากทั้งหมด 1,072,059 ไร่ ส่วนใหญ่เป็นพื้นที่น้ำท่วมซ้ำซากเป็นครั้งคราว โดยประสบน้ำท่วมขังไม่เกิน 3 ครั้งในรอบ 10 ปีจำนวน 1,053,633 ไร่ และพื้นที่น้ำท่วมซ้ำซากบ่อยครั้ง โดยประสบน้ำท่วมขัง 4-7 ครั้งในรอบ 10 ปี จำนวน 18,426 ไร่

2. จังหวัดเชียงราย พบพื้นที่น้ำท่วมซ้ำซากทั้งหมด 720,527 ส่วนใหญ่เป็นพื้นที่น้ำท่วมซ้ำซากเป็นครั้งคราว โดยประสบน้ำท่วมขังไม่เกิน 3 ครั้งในรอบ 10 ปี จำนวน 580,745 ไร่ พื้นที่น้ำท่วมซ้ำซากบ่อยครั้ง โดยประสบน้ำท่วมขัง 4-7 ครั้งในรอบ 10 ปี จำนวน 139,477 ไร่ และพื้นที่น้ำท่วมซ้ำซากเป็นประจำ โดยประสบน้ำท่วมขัง 8-10 ครั้งในรอบ 10 ปี จำนวน 305 ไร่

3. จังหวัดเชียงใหม่ พบพื้นที่น้ำท่วมซ้ำซากทั้งหมด 207,047 ไร่ ส่วนใหญ่เป็นพื้นที่น้ำท่วมซ้ำซากเป็นครั้งคราว โดยประสบน้ำท่วมขังไม่เกิน 3 ครั้งในรอบ 10 ปี จำนวน 200,673 ไร่ พื้นที่น้ำท่วมซ้ำซากบ่อยครั้ง โดยประสบน้ำท่วมขัง 4-7 ครั้งในรอบ 10 ปีจำนวน 6,374 ไร่

4. จังหวัดตาก พบพื้นที่น้ำท่วมซ้ำซากทั้งหมด 136,964 ไร่ ซึ่งพบพื้นที่น้ำท่วมซ้ำซากเป็นครั้งคราว โดยประสบน้ำท่วมขังไม่เกิน 3 ครั้งในรอบ 10 ปี จำนวน 134,931 ไร่ และพื้นที่น้ำท่วมซ้ำซากบ่อยครั้ง โดยประสบน้ำท่วมขัง 4-7 ครั้งในรอบ 10 ปีจำนวน 2,033 ไร่

5. จังหวัดนครสวรรค์ พบพื้นที่น้ำท่วมซ้ำซากทั้งหมด 2,070,477 ไร่ ส่วนใหญ่เป็นพื้นที่น้ำท่วมซ้ำซากเป็นครั้งคราว โดยประสบน้ำท่วมขังไม่เกิน 3 ครั้งในรอบ 10 ปี จำนวน 1,619,382 ไร่ พื้นที่น้ำท่วมซ้ำซากบ่อยครั้ง โดยประสบน้ำท่วมขัง 4-7 ครั้งในรอบ 10 ปีจำนวน 387,740 ไร่ และพื้นที่น้ำท่วมซ้ำซากเป็นประจำ โดยประสบน้ำท่วมขัง 8-10 ครั้งในรอบ 10 ปี จำนวน 63,355 ไร่

6. จังหวัดน่าน พบพื้นที่น้ำท่วมซ้ำซากทั้งหมด 79,188 ไร่ ส่วนใหญ่เป็นพื้นที่น้ำท่วมซ้ำซากเป็นครั้งคราว โดยประสบน้ำท่วมขังไม่เกิน 3 ครั้งในรอบ 10 ปีจำนวน 66,222 ไร่ และพื้นที่น้ำท่วมซ้ำซากบ่อยครั้ง โดยประสบน้ำท่วมขัง 4-7 ครั้งในรอบ 10 ปี จำนวน 12,966 ไร่

7. จังหวัดพะเยา พบพื้นที่น้ำท่วมซ้ำซากทั้งหมด 317,158 ไร่ เป็นพื้นที่น้ำท่วมซ้ำซากเป็นครั้งคราว โดยประสบน้ำท่วมขังไม่เกิน 3 ครั้งในรอบ 10 ปี จำนวน 307,801 ไร่ และพื้นที่น้ำท่วมซ้ำซากบ่อยครั้งโดยประสบน้ำท่วมขัง 4-7 ครั้งในรอบ 10 ปี จำนวน 63,357 ไร่

8. จังหวัดพิจิตร พบพื้นที่น้ำท่วมซ้ำซากทั้งหมด 1,373,945 ไร่ เป็นพื้นที่น้ำท่วมซ้ำซากเป็นครั้งคราวโดยประสบน้ำท่วมขังไม่เกิน 3 ครั้งในรอบ 10 ปีจำนวน 1,138,429 ไร่ พื้นที่น้ำท่วมซ้ำซากบ่อยครั้ง โดย

ประสบน้ำท่วมขัง 4-7 ครั้งในรอบ 10 ปี จำนวน 131,445 ไร่ และพื้นที่น้ำท่วมซ้ำซากเป็นประจำ โดยประสบน้ำท่วมขัง 8-10 ครั้งในรอบ 10 ปี จำนวน 104,071 ไร่

9. จังหวัดพิษณุโลก พบพื้นที่น้ำท่วมซ้ำซากทั้งหมด 1,136,907 ไร่ เป็นพื้นที่น้ำท่วมซ้ำซากเป็นครั้งคราว โดยประสบน้ำท่วมขังไม่เกิน 3 ครั้งในรอบ 10 ปีจำนวน 897,498 ไร่ พื้นที่น้ำท่วมซ้ำซากบ่อยครั้ง โดยประสบน้ำท่วมขัง 4-7 ครั้งในรอบ 10 ปี จำนวน 165,149 ไร่ และพื้นที่น้ำท่วมซ้ำซากเป็นประจำ โดยประสบน้ำท่วมขัง 8-10 ครั้งในรอบ 10 ปี จำนวน 74,260 ไร่

10. จังหวัดเพชรบูรณ์ พบพื้นที่น้ำท่วมซ้ำซากทั้งหมด 496,654 ไร่ เป็นพื้นที่น้ำท่วมซ้ำซากเป็นครั้งคราว โดยประสบน้ำท่วมขังไม่เกิน 3 ครั้งในรอบ 10 ปีจำนวน 397,506 ไร่ พื้นที่น้ำท่วมซ้ำซากบ่อยครั้ง โดยประสบน้ำท่วมขัง 4-7 ครั้งในรอบ 10 ปี จำนวน 72,909 ไร่ และพื้นที่น้ำท่วมซ้ำซากเป็นประจำ โดยประสบน้ำท่วมขัง 8-10 ครั้งในรอบ 10 ปี จำนวน 26,239 ไร่

11. จังหวัดแพร่ พบพื้นที่น้ำท่วมซ้ำซากทั้งหมด 109,446 ไร่ ส่วนใหญ่เป็นพื้นที่น้ำท่วมซ้ำซากเป็นครั้งคราว โดยประสบน้ำท่วมขังไม่เกิน 3 ครั้งในรอบ 10 ปีจำนวน 108,635 ไร่ และพื้นที่น้ำท่วมซ้ำซากบ่อยครั้ง โดยประสบน้ำท่วมขัง 4-7 ครั้งในรอบ 10 ปี จำนวน 811 ไร่

12. จังหวัดแม่ฮ่องสอน พบพื้นที่น้ำท่วมซ้ำซากทั้งหมด 12,685 ไร่ เป็นพื้นที่น้ำท่วมซ้ำซากเป็นครั้งคราว โดยประสบน้ำท่วมขังไม่เกิน 3 ครั้งในรอบ 10 ปีจำนวน 12,685 ไร่ ทั้งหมด

13. จังหวัดลำปาง พบพื้นที่น้ำท่วมซ้ำซากทั้งหมด 300,075 ไร่ เป็นพื้นที่น้ำท่วมซ้ำซากเป็นครั้งคราว โดยประสบน้ำท่วมขังไม่เกิน 3 ครั้งในรอบ 10 ปีจำนวน 300,075 ไร่ ทั้งหมด

14. จังหวัดลำพูน พบพื้นที่น้ำท่วมซ้ำซากทั้งหมด 47,900 ไร่ เป็นพื้นที่น้ำท่วมซ้ำซากเป็นครั้งคราว โดยประสบน้ำท่วมขังไม่เกิน 3 ครั้งในรอบ 10 ปีจำนวน 47,900 ไร่ ทั้งหมด

15.จังหวัดสุโขทัย พบพื้นที่น้ำท่วมซ้ำซากทั้งหมด 907,975 ไร่ เป็นพื้นที่น้ำท่วมซ้ำซากเป็นครั้งคราว โดยประสบน้ำท่วมขังไม่เกิน 3 ครั้งในรอบ 10 ปีจำนวน 639,548 ไร่ พื้นที่น้ำท่วมซ้ำซากบ่อยครั้ง โดยประสบน้ำท่วมขัง 4-7 ครั้งในรอบ 10 ปี จำนวน 95,760 ไร่ และพื้นที่น้ำท่วมซ้ำซากเป็นประจำ โดยประสบน้ำท่วมขัง 8-10 ครั้งในรอบ 10 ปี จำนวน 172,667 ไร่

16.จังหวัดอุตรดิตถ์ พบพื้นที่น้ำท่วมซ้ำซากทั้งหมด 461,198 ไร่ เป็นพื้นที่น้ำท่วมซ้ำซากเป็นครั้งคราว โดยประสบน้ำท่วมขังไม่เกิน 3 ครั้งในรอบ 10 ปีจำนวน 355,909 ไร่ พื้นที่น้ำท่วมซ้ำซากบ่อยครั้ง โดยประสบน้ำท่วมขัง 4-7 ครั้งในรอบ 10 ปี จำนวน 104,498 ไร่ และพื้นที่น้ำท่วมซ้ำซากเป็นประจำ โดยประสบน้ำท่วมขัง 8-10 ครั้งในรอบ 10 ปี จำนวน 791 ไร่

17.จังหวัดอุทัยธานี พบพื้นที่น้ำท่วมซ้ำซากทั้งหมด 361,932 ไร่ เป็นพื้นที่น้ำท่วมซ้ำซากเป็นครั้งคราว โดยประสบน้ำท่วมขังไม่เกิน 3 ครั้งในรอบ 10 ปีจำนวน 353,483 ไร่ และพื้นที่น้ำท่วมซ้ำซากบ่อยครั้ง โดยประสบน้ำท่วมขัง 4-7 ครั้งในรอบ 10 ปี จำนวน 8,449 ไร่

ตารางที่ 1 พื้นที่น้ำท่วมซ้ำซากรายจังหวัดภาคเหนือ

ลำดับ	จังหวัด	ระดับความรุนแรง			รวมเนื้อที่ (ไร่)
		พื้นที่น้ำท่วมซ้ำซากเป็นประจำโดยประสบน้ำท่วมขัง 8-10 ครั้ง ในรอบ 10 ปี	พื้นที่น้ำท่วมซ้ำซากบ่อยครั้งโดยประสบน้ำท่วมขัง 4-7 ครั้ง ในรอบ 10 ปี	พื้นที่น้ำท่วมซ้ำซากเป็นครั้งคราวโดยประสบน้ำท่วมขังไม่เกิน 3 ครั้ง ในรอบ 10 ปี	
1	จ.กำแพงเพชร	-	18,426	1,053,633	1,072,059
2	จ.เชียงราย	305	139,477	580,745	720,527
3	จ.เชียงใหม่	-	6,374	200,673	207,047
4	จ.ตาก	-	2,033	134,931	136,964
5	จ.นครสวรรค์	63,355	387,740	1,619,382	2,070,477
6	จ.น่าน	-	12,966	66,222	79,188
7	จ.พะเยา	-	63,357	307,801	371,158
8	จ.พิจิตร	104,071	131,445	1,138,429	1,373,945
9	จ.พิษณุโลก	74,260	165,149	897,498	1,136,907
10	จ.เพชรบูรณ์	26,239	72,909	397,506	496,654
11	จ.แพร่	-	811	108,635	109,446
12	จ.แม่ฮ่องสอน	-	-	12,685	12,685
13	จ.ลำปาง	-	-	300,075	300,075
14	จ.ลำพูน	-	-	47,900	47,900
15	จ.สุโขทัย	172,667	95,760	639,548	907,975
16	จ.อุตรดิตถ์	791	104,498	355,909	461,198
17	จ.อุทัยธานี	-	8,449	353,483	361,932
ผลรวมทั้งหมด		**441,688**	**1,209,394**	**8,215,055**	**9,866,137**

ตารางที่ 2 สรุปพื้นที่น้ำท่วมซ้ำซากรายตำบล อำเภอ จังหวัด ภาคเหนือ

ลำดับที่	จังหวัด	อำเภอ	ตำบล	เนื้อที่	
				ไร่	ร้อยละ
1	จ.กำแพงเพชร	11	114	1,072,059	10.87
2	จ.เชียงราย	16	205	720,527	7.30
3	จ.เชียงใหม่	22	161	207,047	2.10
4	จ.ตาก	8	49	136,964	1.39
5	จ.นครสวรรค์	14	241	2,070,477	20.99
6	จ.น่าน	11	109	79,188	0.80
7	จ.พะเยา	9	111	371,158	3.76
8	จ.พิจิตร	12	217	1,373,945	13.93
9	จ.พิษณุโลก	9	186	1,136,907	11.52
10	จ.เพชรบูรณ์	9	168	496,654	5.03
11	จ.แพร่	8	80	109,446	1.11
12	จ.แม่ฮ่องสอน	5	14	12,685	0.13
13	จ.ลำปาง	13	94	300,075	3.04
14	จ.ลำพูน	7	40	47,900	0.49
15	จ.สุโขทัย	9	173	907,975	9.20
16	จ.อุตรดิตถ์	9	107	461,198	4.67
17	จ.อุทัยธานี	8	70	361,932	3.67
ผลรวมทั้งหมด		**180**	**2,139**	**9,866,137**	**100.00**

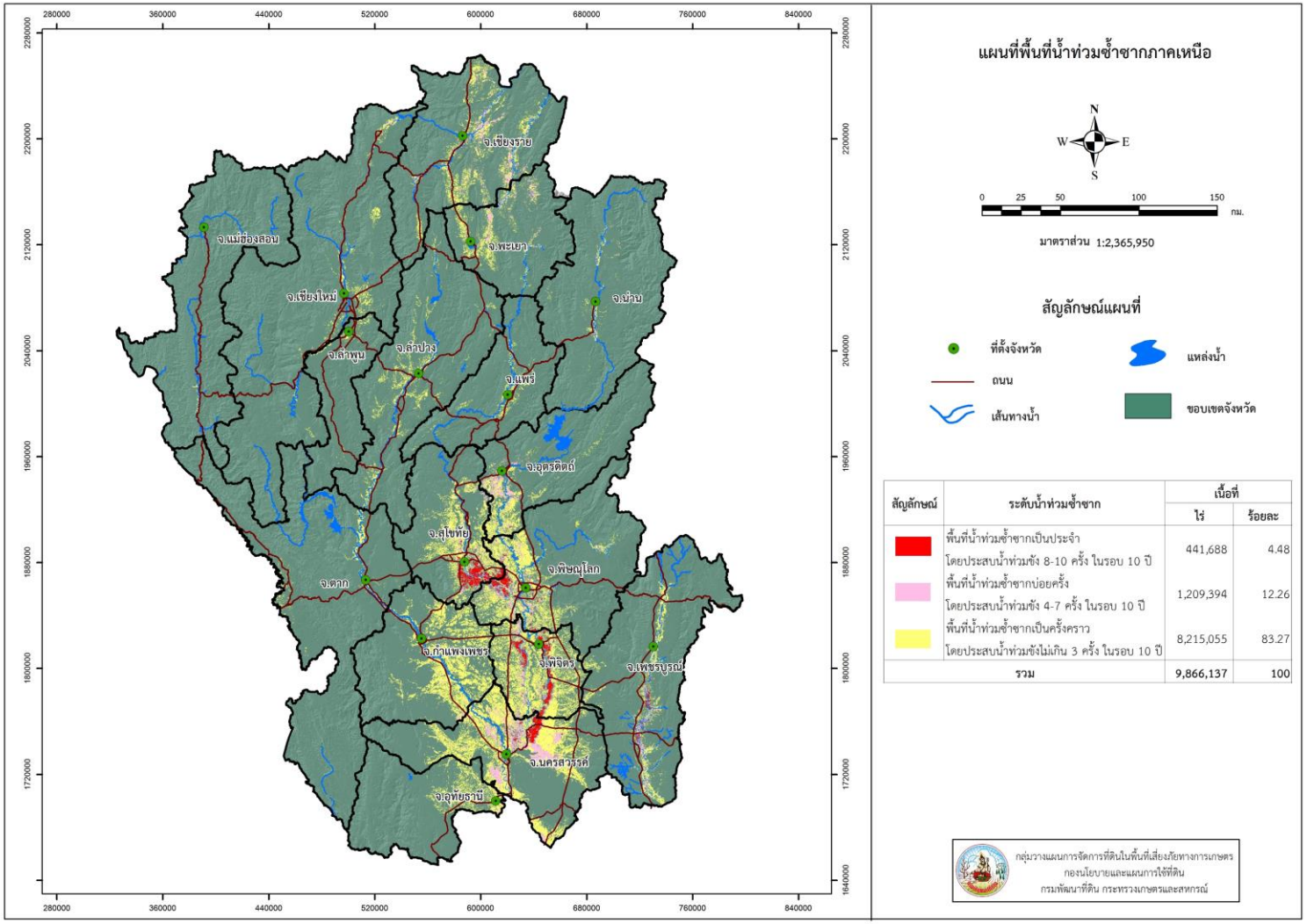

สัญลักษณ์	ระดับน้ำท่วมซ้ำซาก	เนื้อที่	
		ไร่	ร้อยละ
	พื้นที่น้ำท่วมซ้ำซากเป็นประจำ โดยประสบน้ำท่วมซัง 8-10 ครั้ง ในรอบ 10 ปี	441,688	4.48
	พื้นที่น้ำท่วมซ้ำซากบ่อยครั้ง โดยประสบน้ำท่วมซัง 4-7 ครั้ง ในรอบ 10 ปี	1,209,394	12.26
	พื้นที่น้ำท่วมซ้ำซากเป็นครั้งคราว โดยประสบน้ำท่วมซังไม่เกิน 3 ครั้ง ในรอบ 10 ปี	8,215,055	83.27
รวม		9,866,137	100

รูปที่ 1 แผนที่แสดงพื้นที่น้ำท่วมซ้ำซากภาคเหนือ

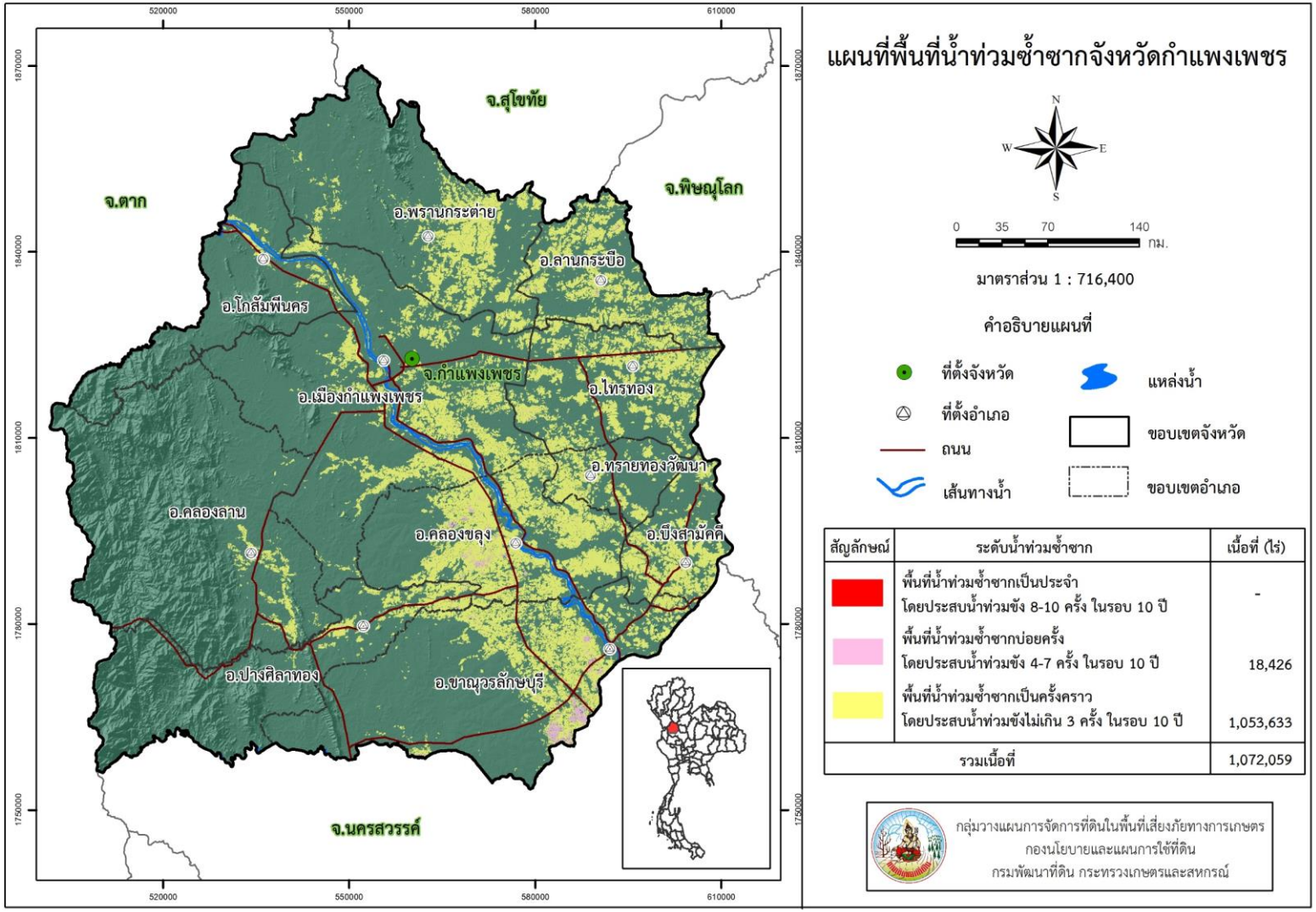

รูปที่ 2 แผนที่แสดงพื้นที่น้ำท่วมซ้ำซากจังหวัดกำแพงเพชร

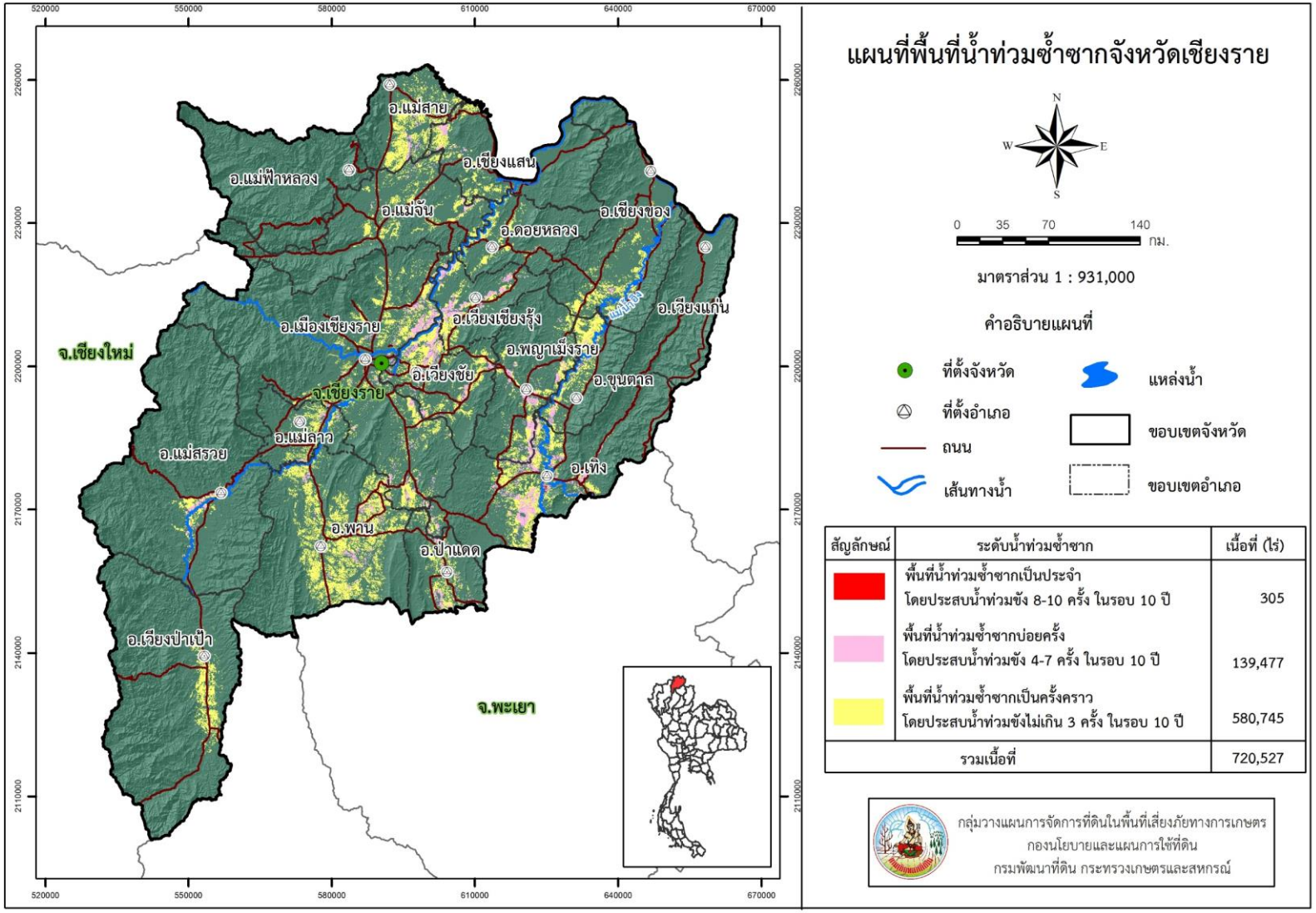

รูปที่ 3 แผนที่แสดงพื้นที่น้ำท่วมซ้ำซากจังหวัดเชียงราย

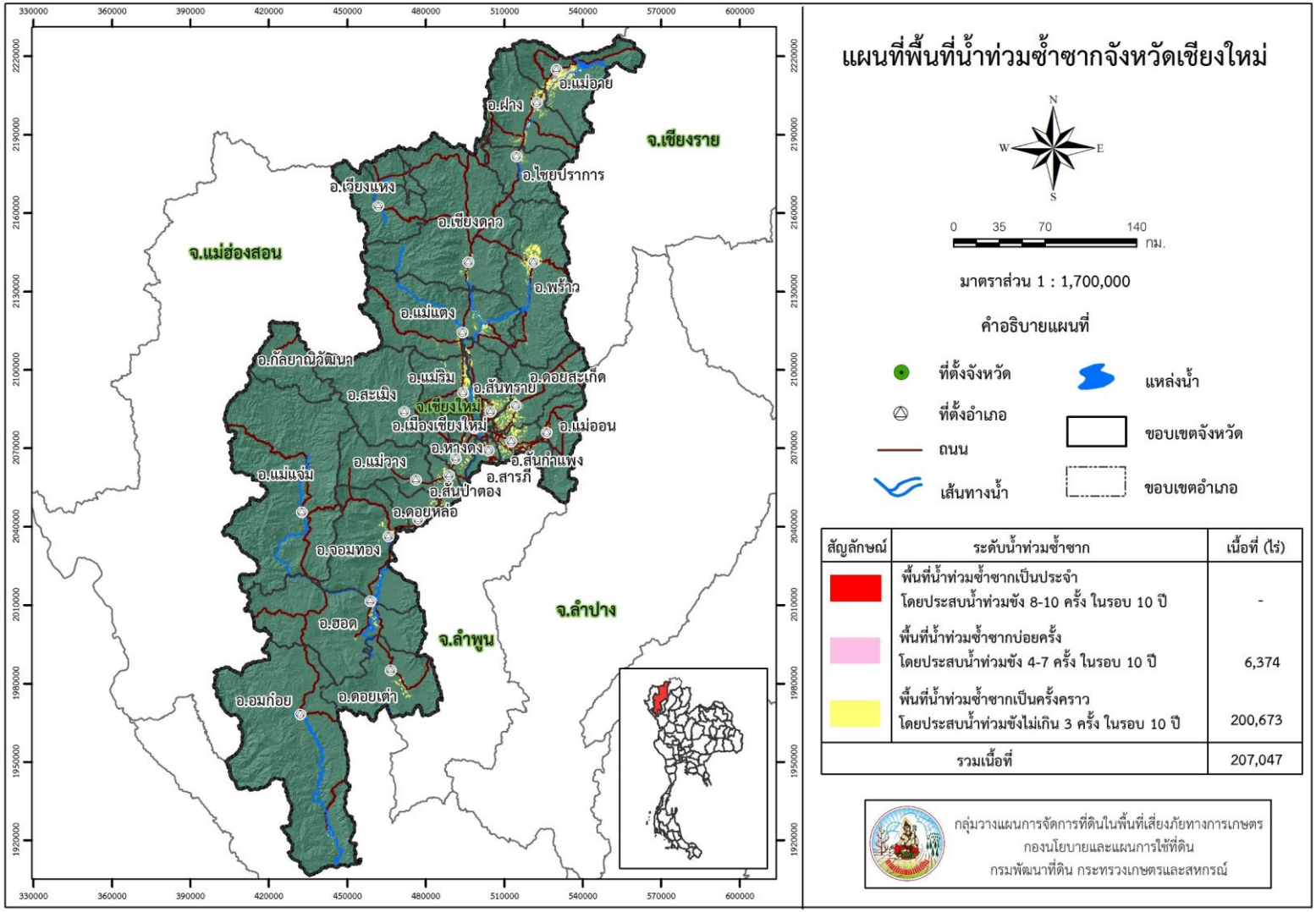

รูปที่ 4 แผนที่แสดงพื้นที่น้ำท่วมซ้ำซากจังหวัดเชียงใหม่

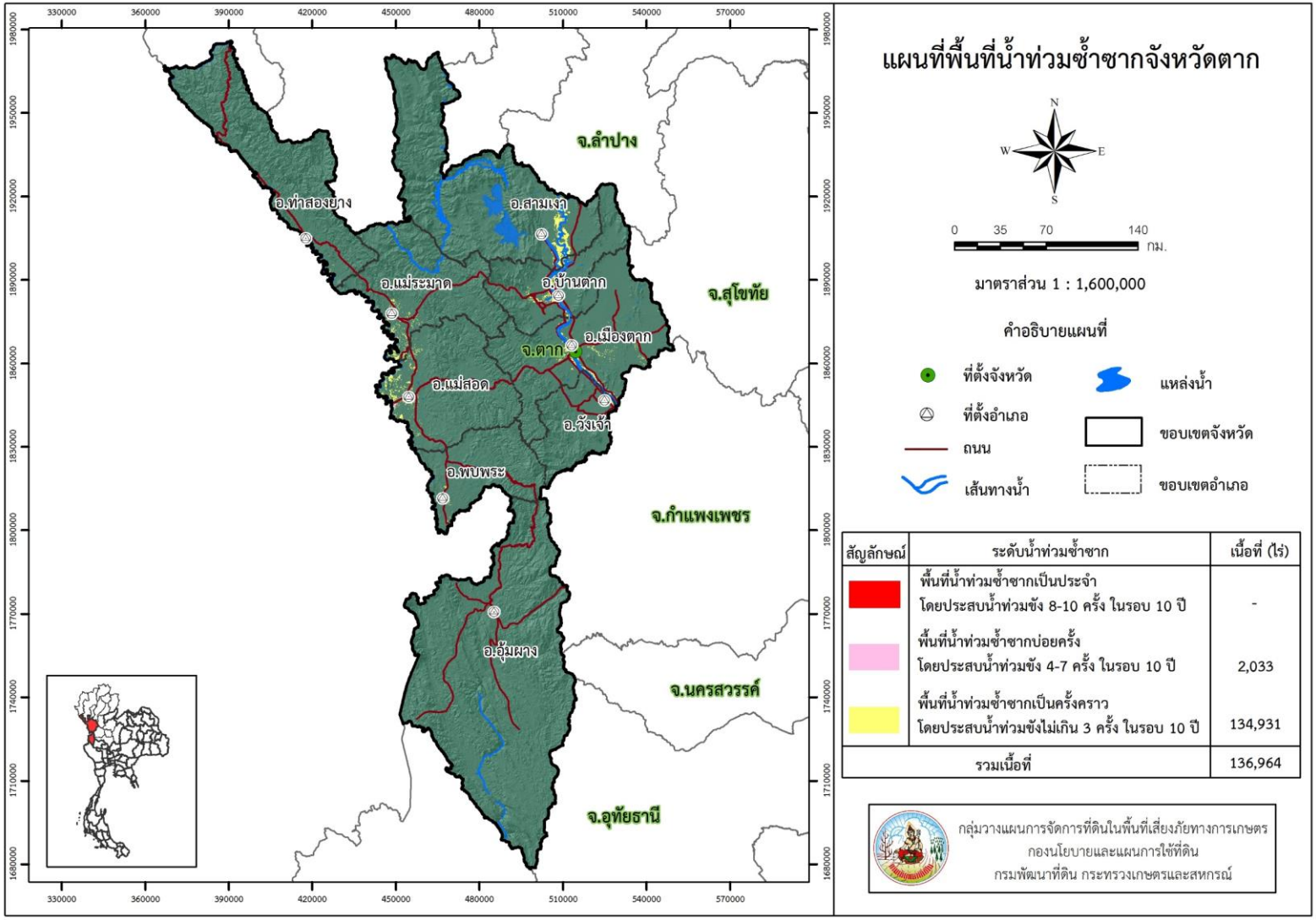

รูปที่ 5 แผนที่แสดงพื้นที่น้ำท่วมซ้ำซากจังหวัดตาก

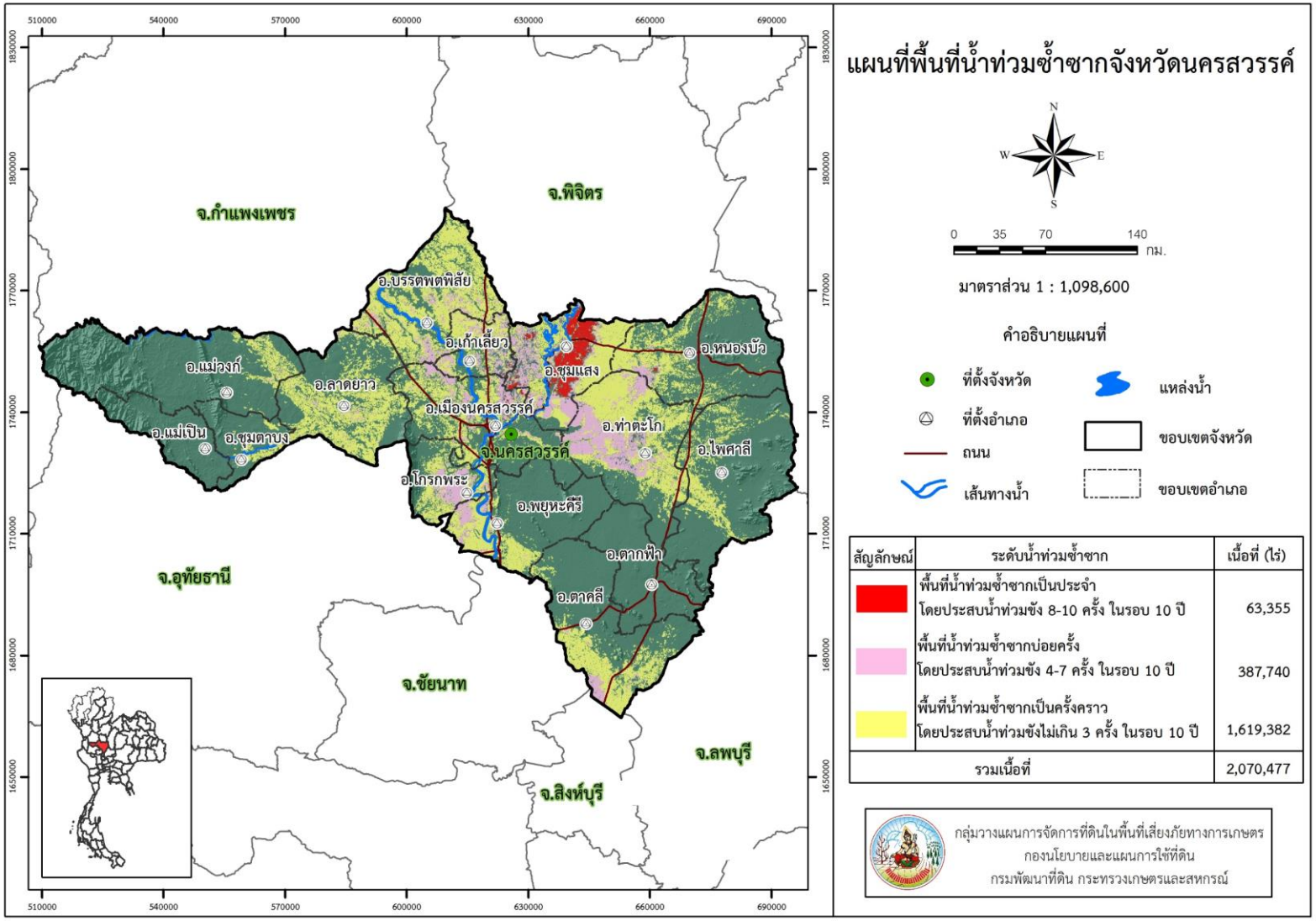

รูปที่ 6 แผนที่แสดงพื้นที่น้ำท่วมซ้ำซากจังหวัดนครสวรรค์

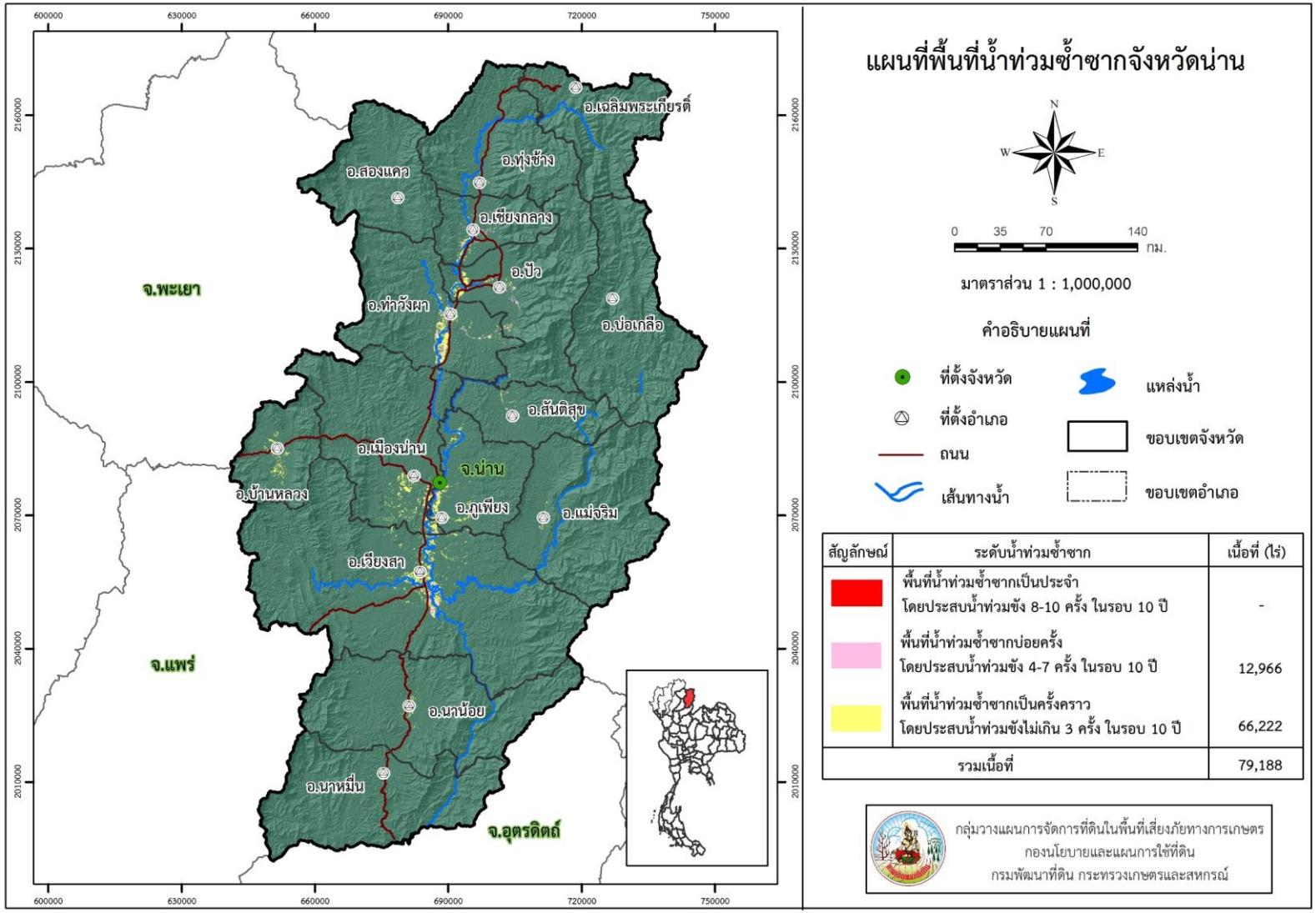

รูปที่ 7 แผนที่แสดงพื้นที่น้ำท่วมซ้ำซากจังหวัดน่าน

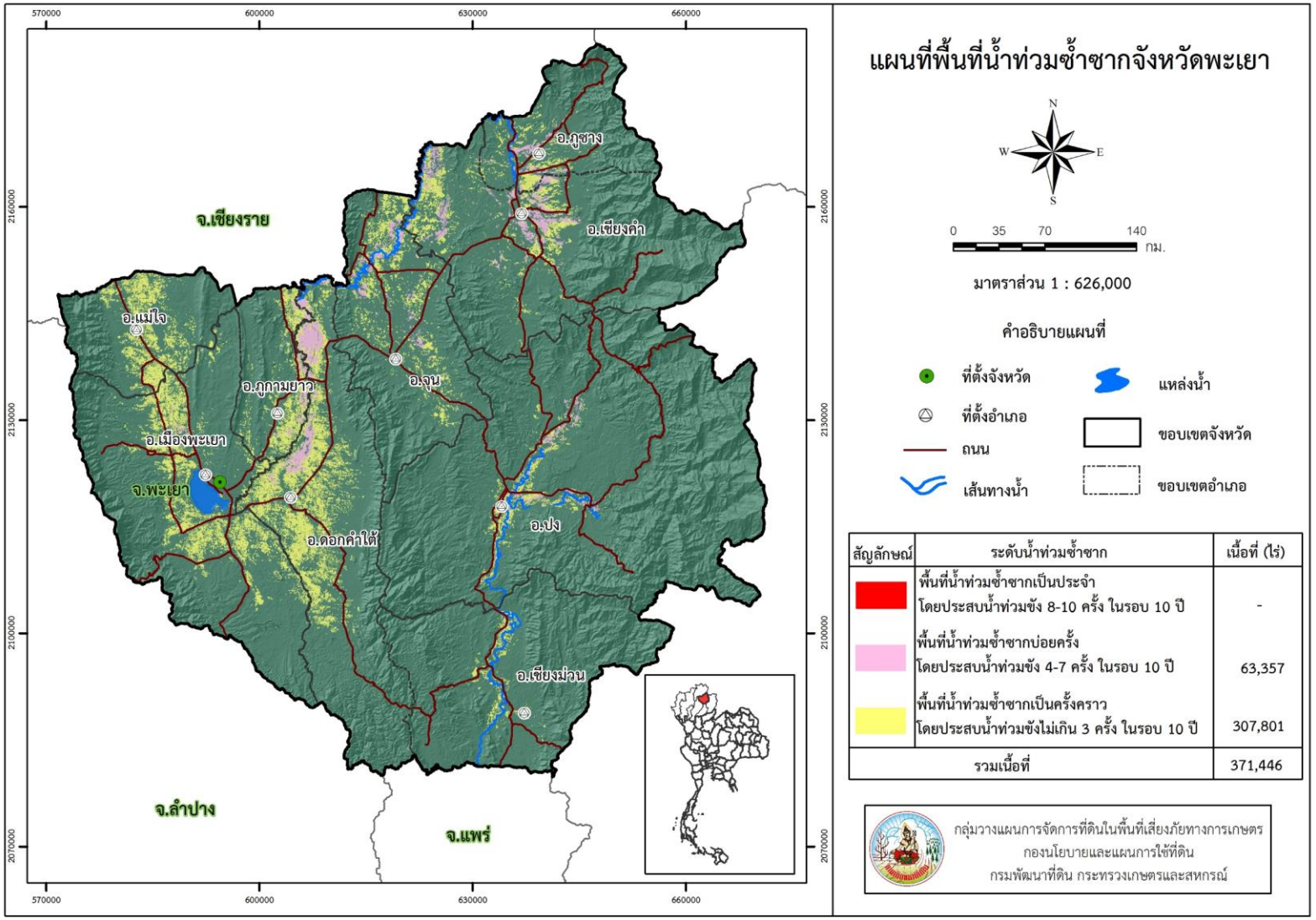

รูปที่ 8 แผนที่แสดงพื้นที่น้ำท่วมซ้ำซากจังหวัดพะเยา

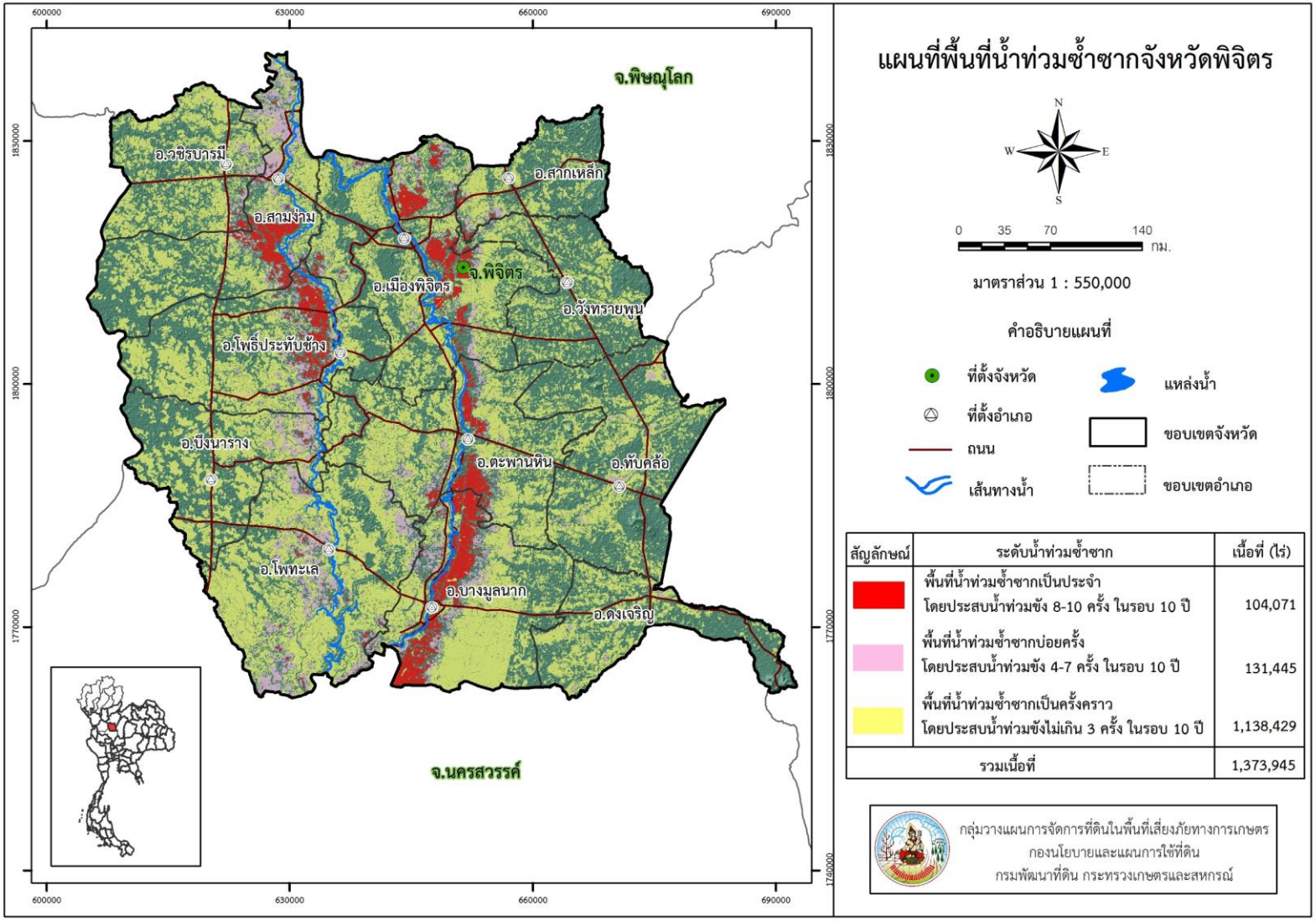

รูปที่ 9 แผนที่แสดงพื้นที่น้ำท่วมซ้ำซากจังหวัดพิจิตร

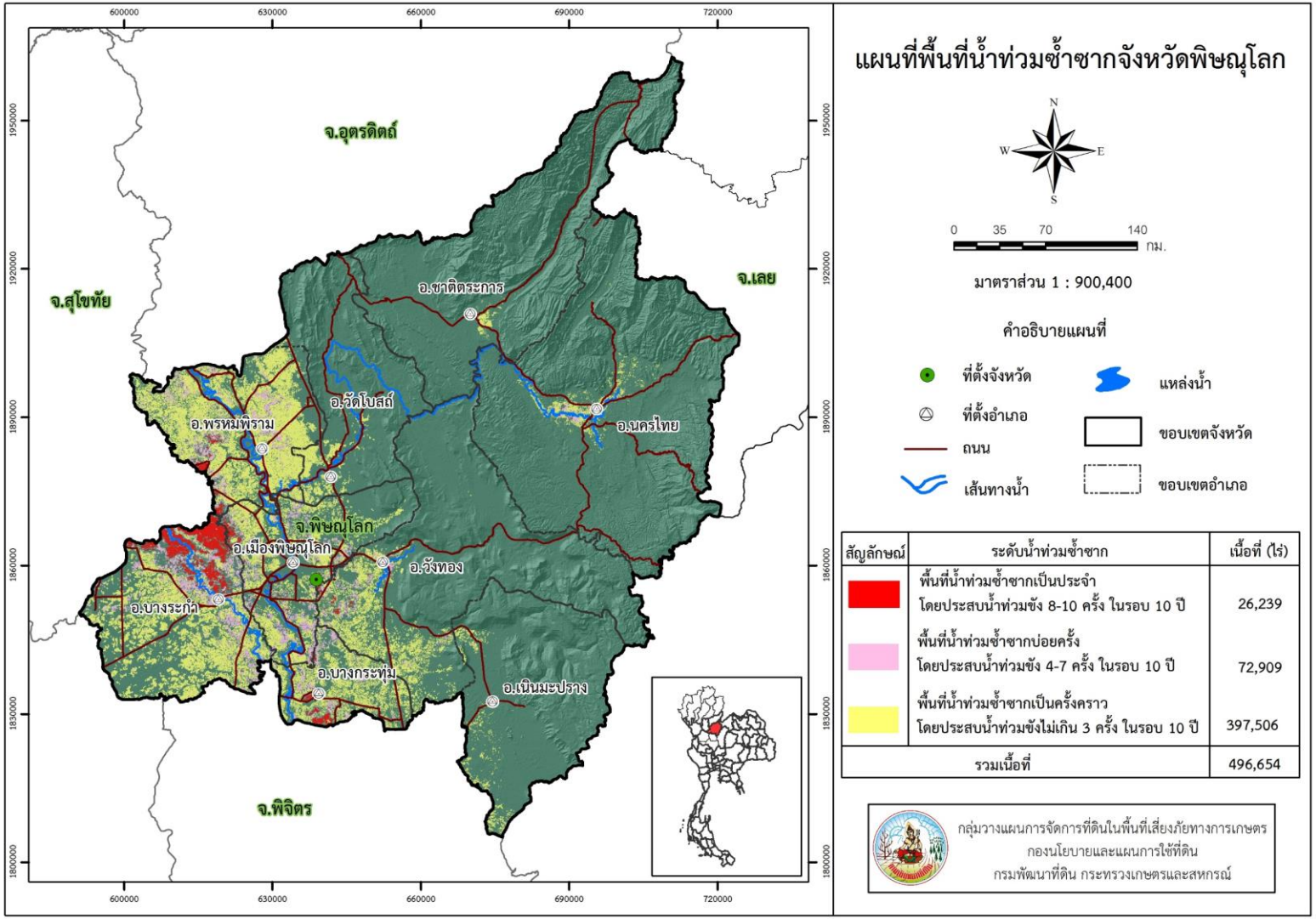

รูปที่ 10 แผนที่แสดงพื้นที่น้ำท่วมซ้ำซากจังหวัดพิษณุโลก

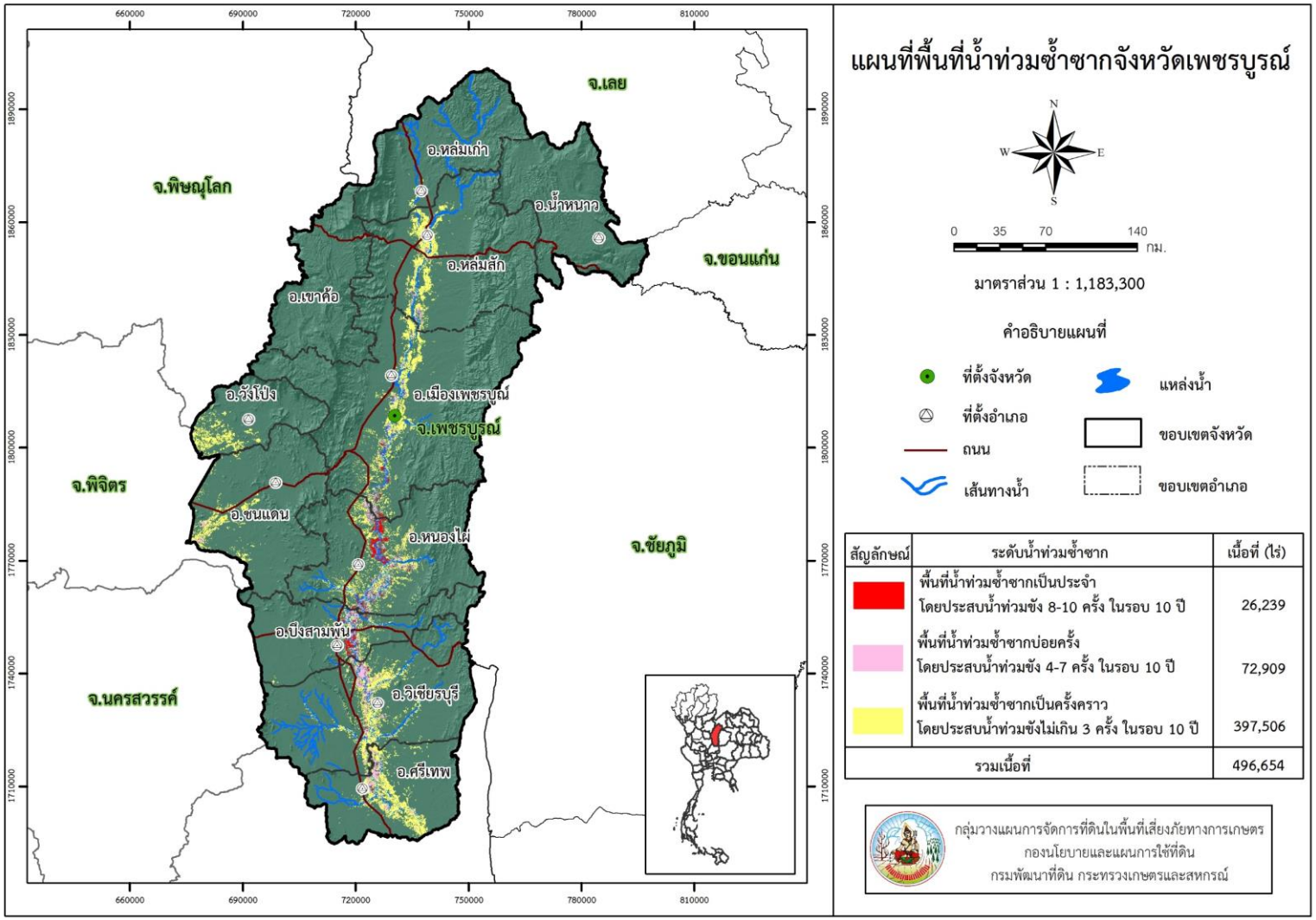

รูปที่ 11 แผนที่แสดงพื้นที่น้ำท่วมซ้ำซากจังหวัดเพชรบูรณ์

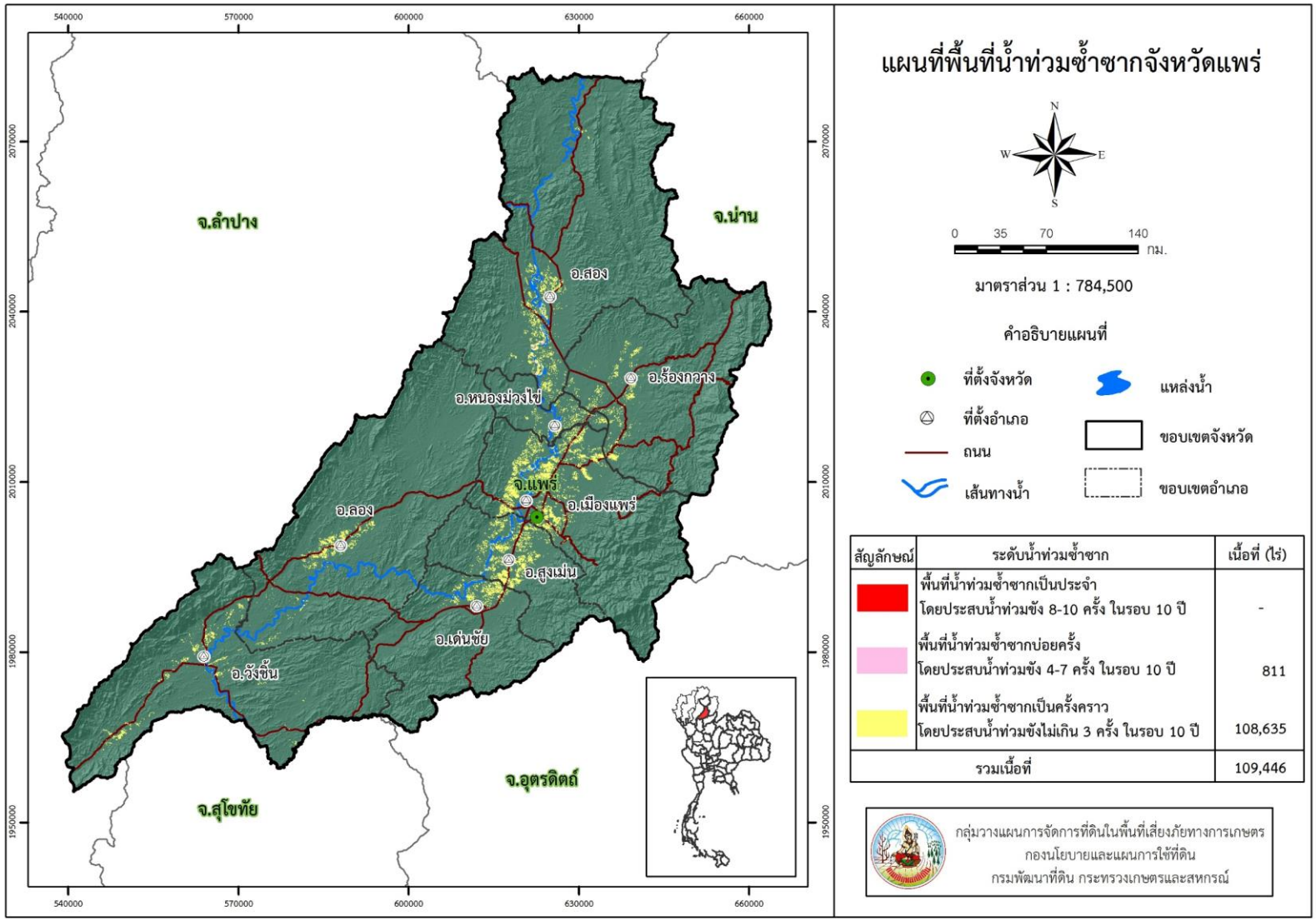

รูปที่ 12 แผนที่แสดงพื้นที่น้ำท่วมซ้ำซากจังหวัดแพร่

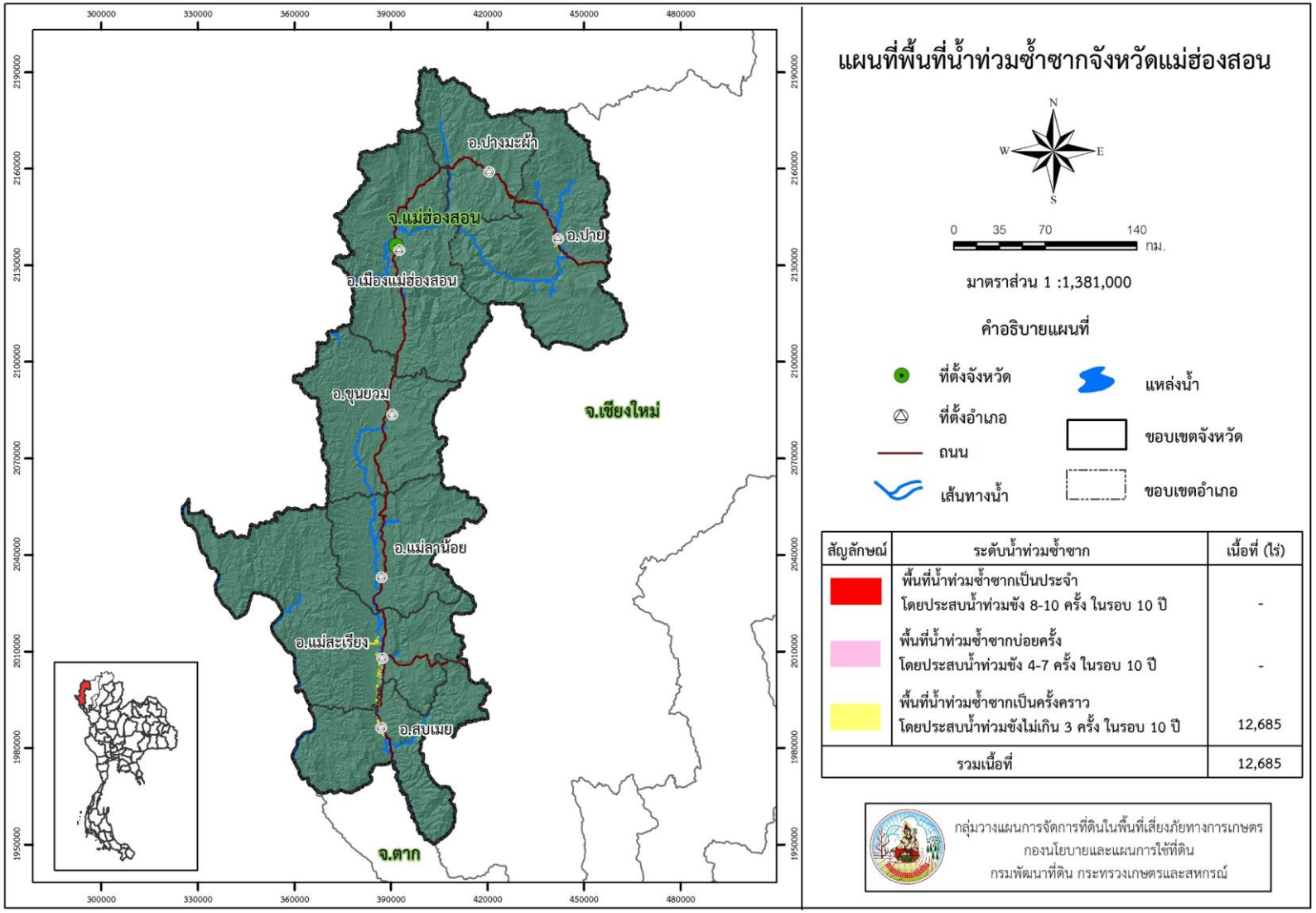

รูปที่ 13 แผนที่แสดงพื้นที่น้ำท่วมซ้ำซากจังหวัดแม่ฮ่องสอน

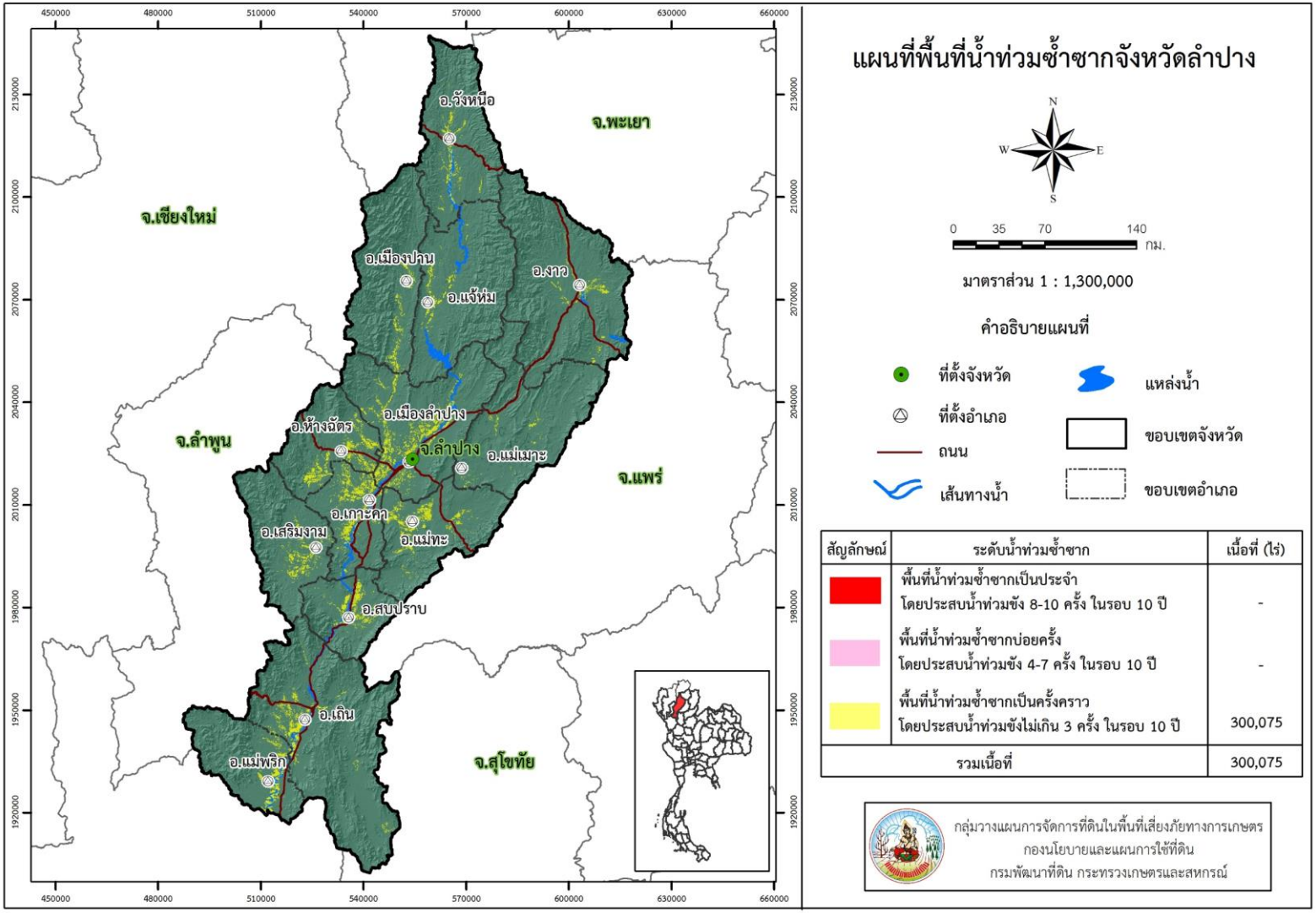

รูปที่ 14 แผนที่แสดงพื้นที่น้ำท่วมซ้ำซากจังหวัดลำปาง

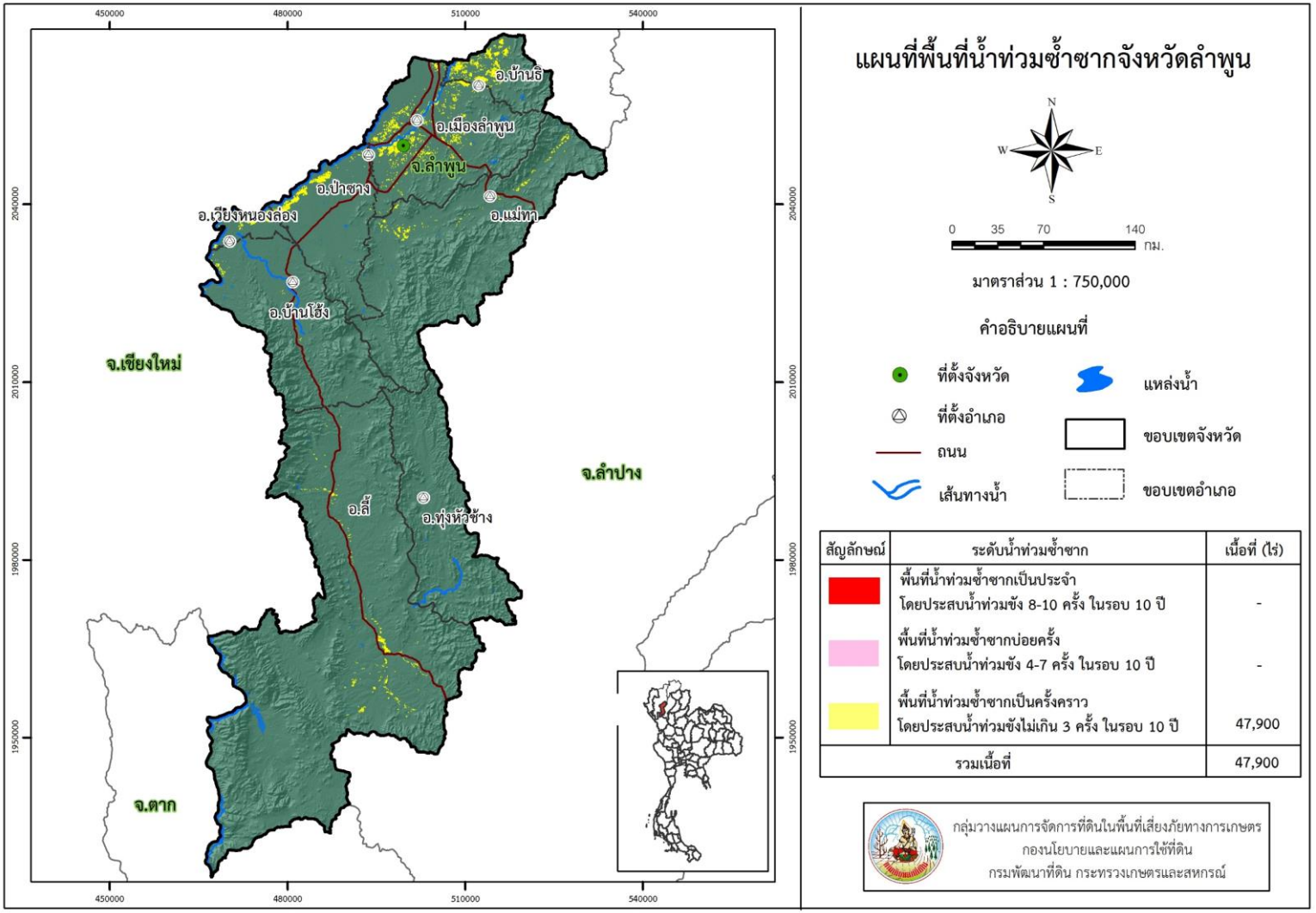

รูปที่ 15 แผนที่แสดงพื้นที่น้ำท่วมซ้ำซากจังหวัดลำพูน

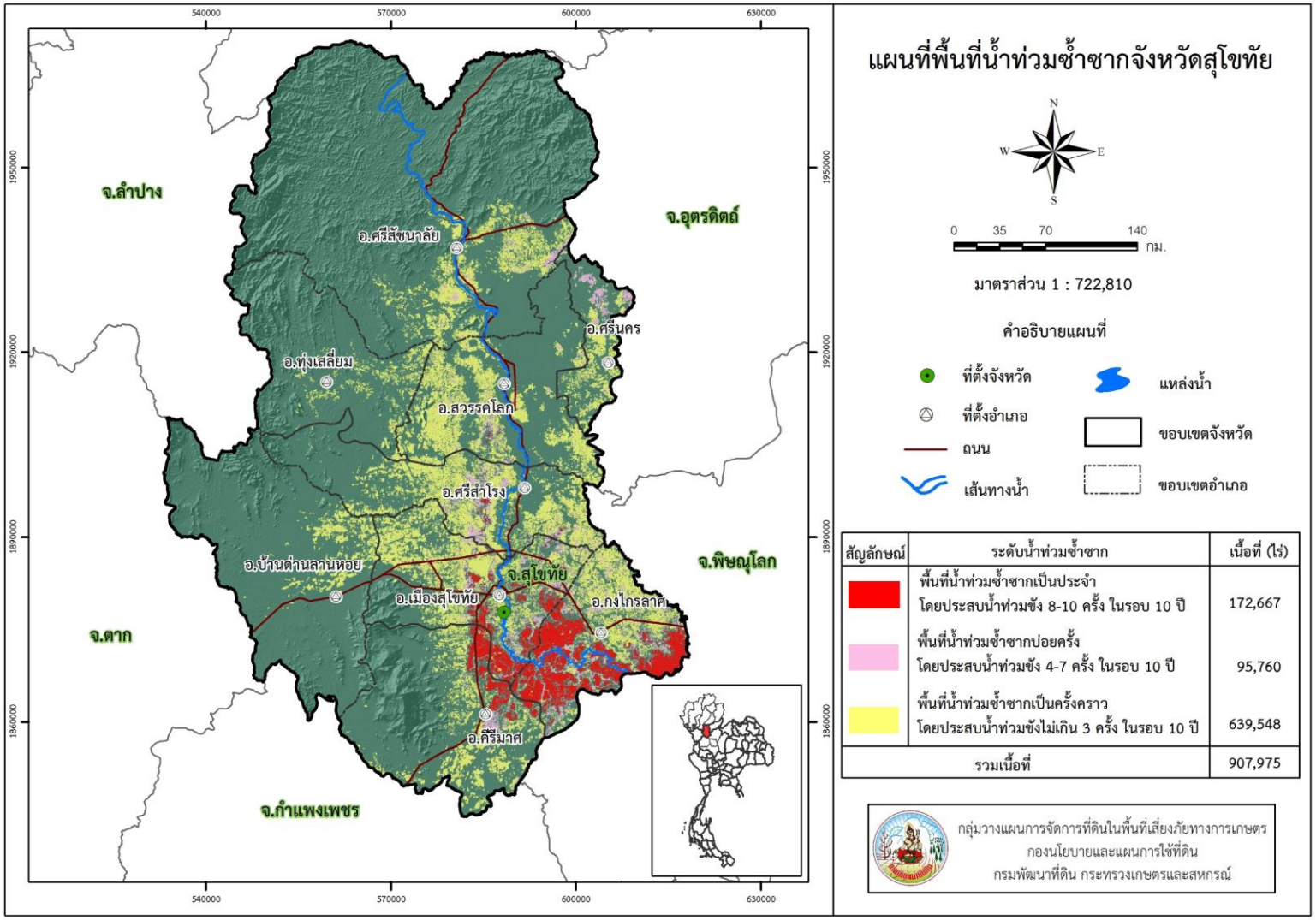

รูปที่ 16 แผนที่แสดงพื้นที่น้ำท่วมซ้ำซากจังหวัดสุโขทัย

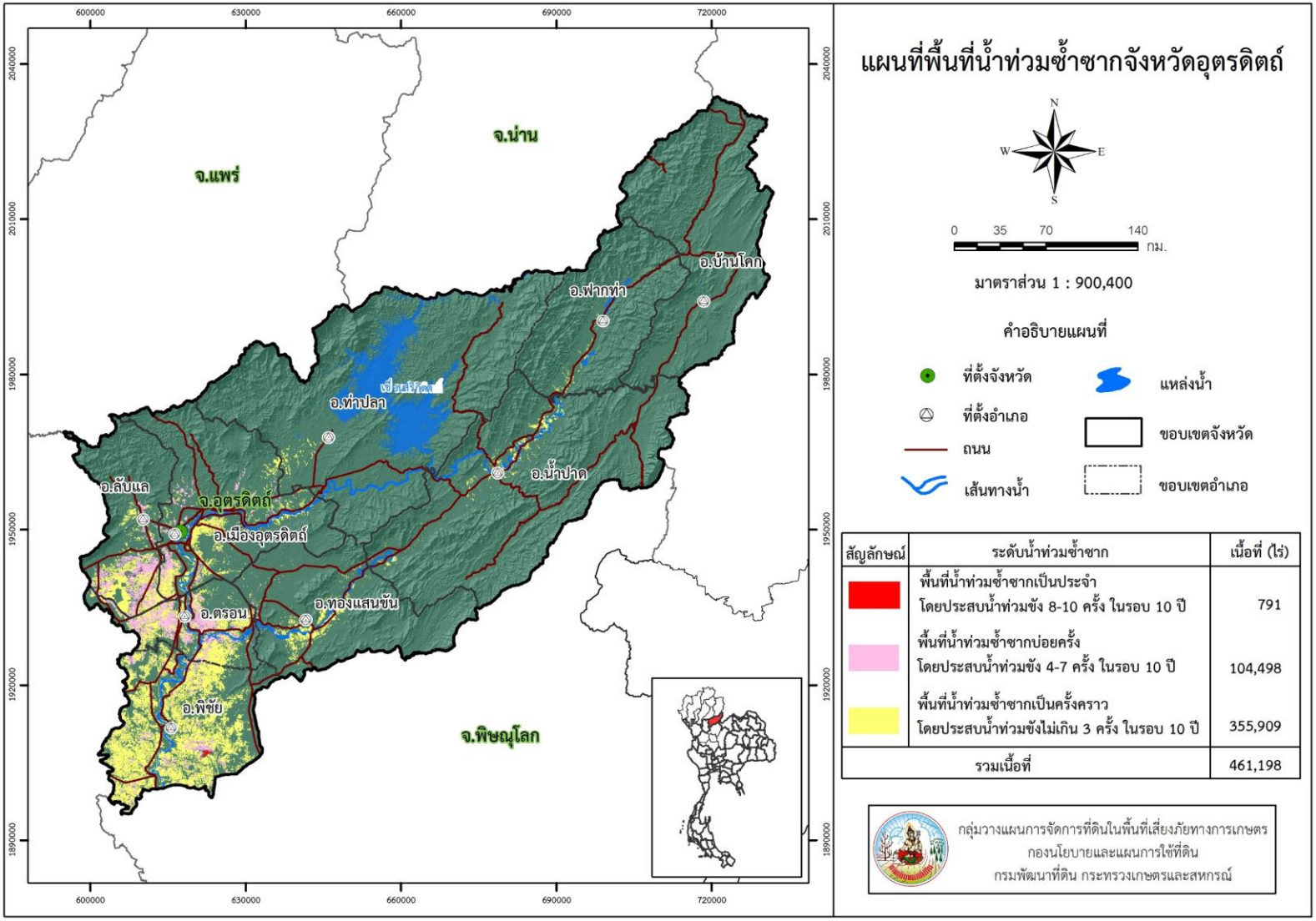

รูปที่ 17 แผนที่แสดงพื้นที่น้ำท่วมซ้ำซากจังหวัดอุตรดิตถ์

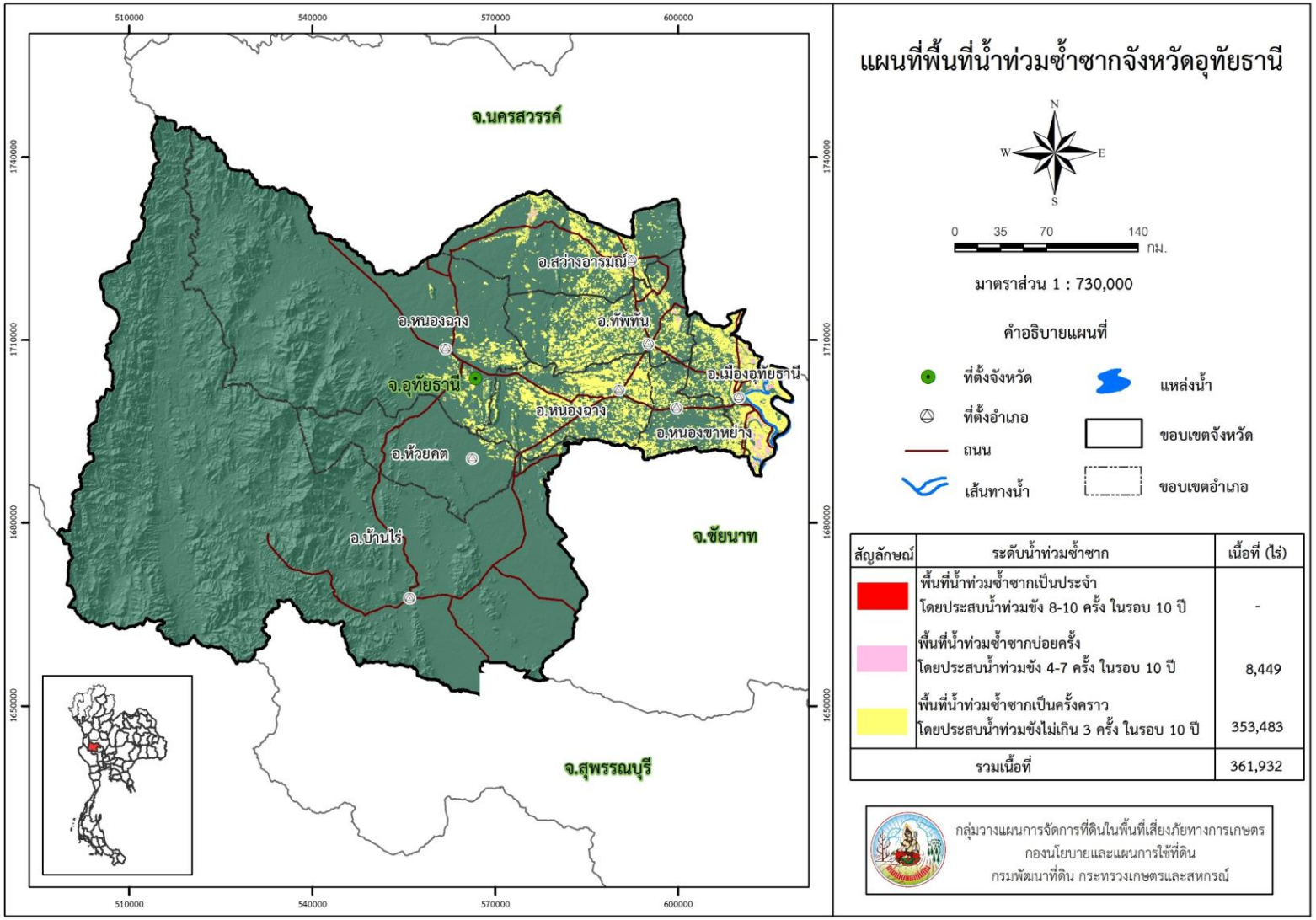

รูปที่ 18 แผนที่แสดงพื้นที่น้ำท่วมซ้ำซากจังหวัดอุทัยธานี

7. สรุปผลการวิเคราะห์

การกำหนดขอบเขตและระดับการเกิดน้ำท่วมซ้ำซากของประเทศไทย ได้จากการนำเอาปัจจัยที่ใช้ในการศึกษา คือ ขอบเขตพื้นที่ราบน้ำท่วมถึง ข้อมูลพื้นที่เสี่ยงภัยต่อการเกิดน้ำท่วมซ้ำซาก และข้อมูลภาพถ่ายจากดาวเทียมที่ทำการแปลความหมายเฉพาะบริเวณที่เกิดน้ำท่วมมาซ้อนทับกัน (Overlay) ด้วยระบบสารสนเทศภูมิศาสตร์แล้ววิเคราะห์หาความสัมพันธ์ของปัจจัยดังกล่าว โดยวิธีการซ้อนทับข้อมูลหลายชั้นพร้อมด้วยเงื่อนไขตามที่กำหนดไว้ โดยวิธีการกำหนดค่าถ่วงน้ำหนักในแต่ละปัจจัย ที่มีความสัมพันธ์หรือเกี่ยวข้องในการทำให้เกิดน้ำท่วมซ้ำซาก จากนั้นวิเคราะห์หาความสัมพันธ์ของปัจจัยดังกล่าวพร้อมทั้งจำแนกระดับชั้นความรุนแรงของการเกิดน้ำท่วมซ้ำซากในรอบ 10 ปีที่ผ่านมา (ตั้งแต่ปี 2553-2563) โดยจำแนกพื้นที่น้ำท่วมซ้ำซากออกเป็น 3 ระดับ คือ

ระดับที่ 1 พื้นที่น้ำท่วมซ้ำซากเป็นประจำ โดยประสบน้ำท่วมขัง 8-10 ครั้งในรอบ 10 ปี

ระดับที่ 2 พื้นที่น้ำท่วมซ้ำซากบ่อยครั้ง โดยประสบน้ำท่วมขัง 4-7 ครั้งในรอบ 10 ปี

ระดับที่ 3 พื้นที่น้ำท่วมซ้ำซากเป็นครั้งคราว โดยประสบน้ำท่วมไม่เกิน 3 ครั้งในรอบ 10 ปี

ซึ่งจากการวิเคราะห์ข้อมูล พบว่า พื้นที่น้ำท่วมซ้ำซาก 17 จังหวัดของภาคเหนือ ได้แก่ จังหวัดกำแพงเพชร เชียงราย เชียงใหม่ ตาก นครสวรรค์ น่าน พะเยา พิจิตร พิษณุโลก เพชรบูรณ์ แพร่ แม่ฮ่องสอน ลำปาง ลำพูน สุโขทัย อุตรดิตถ์ และอุทัยธานี มีพื้นที่น้ำท่วมซ้ำซากทั้งหมด 9,866,137 ไร่ คิดเป็นร้อยละ 9.30 ของพื้นที่ภาคเหนือ และร้อยละ 3.07 ของพื้นที่ประเทศไทย โดยพื้นที่น้ำท่วมซ้ำซากเป็นครั้งคราว โดยประสบน้ำท่วมไม่เกิน 3 ครั้งในรอบ 10 ปี มีพื้นที่ 8,215,055 ไร่ พื้นที่น้ำท่วมซ้ำซากบ่อยครั้ง โดยประสบน้ำท่วมขัง 4-7 ครั้งในรอบ 10 ปี มีพื้นที่ 1,209,394 ไร่ และพื้นที่น้ำท่วมซ้ำซากเป็นประจำ โดยประสบน้ำท่วมขัง 8-10 ครั้งในรอบ 10 ปี มีพื้นที่ 441,688 ไร่ โดยพบมากที่สุดที่จังหวัดนครสวรรค์ 2,070,477 ไร่ รองลงมาได้แก่ จังหวัดพิจิตร 1373,945 ไร่ และจังหวัดพิษณุโลก 1,136,907 ไร่ ตามลำดับ

8. ข้อเสนอแนะ

น้ำท่วมเป็นปรากฏการณ์ทางธรรมชาติที่ไม่สามารถหลีกเลี่ยงไม่ให้เกิดได้ แต่สามารถหาวิธีลดความรุนแรงและบรรเทาผลกระทบและความสูญเสียที่จะเกิดได้ โดยมาตรการป้องกันความเสียหายและบริหารจัดการน้ำท่วมเป็นการพยายามเรียนรู้และเข้าใจในผลกระทบจากน้ำท่วมที่มีต่อชุมชน สังคม เศรษฐกิจที่มีความเกี่ยวข้องกับผู้คนที่อาศัยอยู่ในบริเวณลุ่มน้ำและพื้นที่น้ำท่วมถึง แนวทางการป้องกันความเสียหายจากน้ำท่วมและการบริหารจัดการน้ำท่วมประกอบไปด้วย มาตรการที่นำสิ่งก่อสร้างมาใช้ลดขนาดความรุนแรงของน้ำท่วม เช่น การปรับปรุงสภาพลำน้ำ การใช้อ่างเก็บน้ำ เขื่อนและพนังกั้นน้ำ เป็นต้น นอกจากนั้นยังมีมาตรการไม่ใช้สิ่งก่อสร้างซึ่งประกอบไปด้วยมาตรการสำหรับการป้องกันความเสียหายและการบรรเทาทุกข์ เช่น การวางผังเมือง การพยากรณ์และเตือนภัยน้ำท่วม ซึ่งโดยทั่วไปควรใช้มาตรการทั้งสองอย่างร่วมกัน เพื่อประสิทธิภาพในการบรรเทาปัญหาน้ำท่วมที่ดียิ่งขึ้น นอกจากนี้การสำรวจข้อมูลความเสียหายจากภัย น้ำท่วมเป็นสิ่งที่ต้องทำให้เสร็จก่อนการวางแผน เพื่อป้องกันความเสียหายจากน้ำท่วม และสิ่งที่สำคัญก็คือการปรับตัวให้เข้ากับสภาพน้ำท่วม เช่น การทำคันดินเพื่อป้องกันน้ำท่วม การขุดคู/คลอง เพื่อระบายน้ำออกจากพื้นที่ ซึ่งต้องตระหนักว่าน้ำท่วมเป็นสิ่งที่หลีกเลี่ยงไม่ได้หากอาศัยอยู่ในพื้นที่ลุ่มน้ำหรือชายฝั่งแม่น้ำและยอมรับว่าจะต้องเผชิญหน้ากับน้ำท่วมเป็นประจำ ดังนั้นการให้ข้อมูลและความรู้เรื่องน้ำท่วมแก่ประชาชนจึงเป็นสิ่งที่จำเป็นอย่างยิ่งเพื่อให้สามารถรับมือกับปัญหาน้ำท่วมได้ เช่น ข้อมูลเกี่ยวกับระดับน้ำ วิธีการจัดการที่อยู่อาศัย พื้นที่ทำการเกษตร การปรับเปลี่ยนฤดูกาลเพาะปลูก เช่น การเลื่อนปลูกข้าวให้เร็วขึ้น การใช้พันธุ์ข้าวอายุสั้นในการทำนาครั้งที่ 2 เพื่อให้เก็บเกี่ยวผลผลิตได้เร็วขึ้น รวมถึงการเปลี่ยนชนิดพืชปลูกให้ทนต่อสภาพน้ำท่วมขัง ซึ่งก็จะช่วยบรรเทาความเสียหายจากภัยน้ำท่วมได้ในระดับหนึ่ง

9. ประโยชน์ที่ได้รับ

9.1 สามารถกำหนดขอบเขตชั้นพื้นที่น้ำท่วมซ้ำซากพร้อมจัดทำฐานข้อมูลการเกิดน้ำท่วมในอดีตของประเทศไทยในช่วง 10 ปีที่ผ่านมา

9.2 ระดับชั้นของพื้นที่น้ำท่วมซ้ำซาก สามารถใช้คาดการณ์พื้นที่น้ำท่วมที่จะเกิดขึ้นในอนาคต ทำให้สามารถจัดเตรียมการเตือนภัยล่วงหน้าได้ซึ่งจะช่วยลดผลกระทบและความเสี่ยงที่จะเกิดขึ้นจากการทำการเกษตรในพื้นที่

9.3 ขอบเขตพื้นที่น้ำท่วมซ้ำซากสามารถใช้เป็นฐานข้อมูลในการวางแผนพัฒนาบริหารจัดการพื้นที่น้ำท่วมซ้ำซาก และการเตือนภัยแก่เกษตรกรในการวางแผนเพาะปลูกพืช และการเก็บเกี่ยวผลผลิตล่วงหน้าซึ่งจะช่วยลดผลกระทบและลดความสูญเสียแก่ผลผลิตที่อาจจะเกิดขึ้นจากอุทกภัย

ภาคผนวก

ตาราง_พื้นที่น้ำท่วมซ้ำซากรายตำบลภาคเหนือ

จังหวัด	อำเภอ	ตำบล	ระดับความรุนแรง			รวมเนื้อที่ (ไร่)
			พื้นที่น้ำท่วมซ้ำซากเป็นประจำ โดยประสบน้ำท่วมขัง 8-10 ครั้ง ในรอบ 10 ปี	พื้นที่น้ำท่วมซ้ำซากบ่อยครั้ง โดยประสบน้ำท่วมขัง 4-7 ครั้ง ในรอบ 10 ปี	พื้นที่น้ำท่วมซ้ำซากเป็นครั้งคราวโดยประสบน้ำท่วมขังไม่เกิน 3 ครั้ง ในรอบ 10 ปี	
จ.กำแพงเพชร	**อ.โกสัมพีนคร**	ต.โกสัมพี	-	-	7,381	7,381
		ต.เพชรชมภู	-	-	2,757	2,757
		ต.ลานดอกไม้ตก	-	-	3,480	3,480
	อ.โกสัมพีนคร ผลรวม		**-**	**-**	**13,618**	**13,618**
	อ.ขาณุวรลักษบุรี	ต.เกาะตาล	-	31	17,888	17,919
		ต.โค้งไผ่	-	333	30,037	30,370
		ต.ดอนแตง	-	50	21,684	21,734
		ต.บ่อถ้ำ	-	4,779	10,326	15,105
		ต.ปางมะค่า	-	315	2,617	2,932
		ต.ป่าพุทรา	-	-	18,083	18,083
		ต.ยางสูง	-	-	8,225	8,225
		ต.วังชะพลู	-	92	8,999	9,091
		ต.วังหามแห	-	-	3,592	3,592
		ต.สลกบาตร	-	3,645	20,309	23,954
		ต.แสนตอ	-	2,159	19,602	21,761
	อ.ขาณุวรลักษบุรี ผลรวม		**-**	**11,404**	**161,362**	**172,766**
	อ.คลองขลุง	ต.คลองขลุง	-	1,832	42,191	44,023
		ต.คลองสมบูรณ์	-	27	1,309	1,336
		ต.ท่าพุทรา	-	313	12,541	12,854
		ต.ท่ามะเขือ	-	142	16,936	17,078
		ต.แม่ลาด	-	-	12,956	12,956
		ต.วังแขม	-	38	31,333	31,371
		ต.วังไทร	-	1,277	32,565	33,842
		ต.วังบัว	-	-	22,086	22,086
		ต.วังยาง	-	115	13,384	13,499
		ต.หัวถนน	-	1,278	20,695	21,973
	อ.คลองขลุง ผลรวม		**-**	**5,022**	**205,996**	**211,018**

จังหวัด	อำเภอ	ตำบล	ระดับความรุนแรง			รวมเนื้อที่ (ไร่)
			พื้นที่น้ำท่วมซ้ำซากเป็นประจำ โดยประสบน้ำท่วมขัง 8-10 ครั้ง ในรอบ 10 ปี	พื้นที่น้ำท่วมซ้ำซากบ่อยครั้ง โดยประสบน้ำท่วมขัง 4-7 ครั้ง ในรอบ 10 ปี	พื้นที่น้ำท่วมซ้ำซากเป็นครั้งคราวโดยประสบน้ำท่วมขังไม่เกิน 3 ครั้ง ในรอบ 10 ปี	
	อ.คลองลาน	ต.คลองน้ำไหล	-	-	9,782	9,782
		ต.คลองลานพัฒนา	-	-	10,302	10,302
		ต.สักงาม	-	-	737	737
	อ.คลองลาน ผลรวม		**-**	**-**	**20,821**	**20,821**
	อ.ทรายทองวัฒนา	ต.ถาวรวัฒนา	-	38	7,869	7,907
		ต.ทุ่งทราย	-	28	25,962	25,990
		ต.ทุ่งทอง	-	-	5,204	5,204
	อ.ทรายทองวัฒนา ผลรวม		**-**	**66**	**39,035**	**39,101**
	อ.ไทรงาม	ต.ไทรงาม	-	62	22,092	22,154
		ต.พานทอง	-	32	16,197	16,229
		ต.มหาชัย	-	-	16,438	16,438
		ต.หนองคล้า	-	78	14,961	15,039
		ต.หนองทอง	-	259	15,753	16,012
		ต.หนองแม่แตง	-	-	15,887	15,887
		ต.หนองไม้กอง	-	-	25,885	25,885
	อ.ไทรงาม ผลรวม		**-**	**431**	**127,213**	**127,644**
	อ.บึงสามัคคี	ต.เทพนิมิต	-	-	18,920	18,920
		ต.บึงสามัคคี	-	-	9,404	9,404
		ต.ระหาน	-	-	15,463	15,463
		ต.วังชะโอน	-	32	25,877	25,909
	อ.บึงสามัคคี ผลรวม		**-**	**32**	**69,664**	**69,696**
	อ.ปางศิลาทอง	ต.ปางตาไว	-	-	688	688
		ต.โพธิ์ทอง	-	296	26,135	26,431
		ต.หินดาต	-	51	8,998	9,049
	อ.ปางศิลาทอง ผลรวม		**-**	**347**	**35,821**	**36,168**
	อ.พรานกระต่าย	ต.เขาคีริส	-	19	27,455	27,474
		ต.คลองพิไกร	-	-	1,053	1,053
		ต.คุยบ้านโอง	-	-	21,445	21,445

จังหวัด	อำเภอ	ตำบล	ระดับความรุนแรง			รวมเนื้อที่ (ไร่)
			พื้นที่น้ำท่วมซ้ำซากเป็นประจำ โดยประสบน้ำท่วมขัง 8-10 ครั้ง ในรอบ 10 ปี	พื้นที่น้ำท่วมซ้ำซากบ่อยครั้ง โดยประสบน้ำท่วมขัง 4-7 ครั้ง ในรอบ 10 ปี	พื้นที่น้ำท่วมซ้ำซากเป็นครั้งคราวโดยประสบน้ำท่วมขังไม่เกิน 3 ครั้ง ในรอบ 10 ปี	
		ต.ถ้ำกระต่ายทอง	-	18	28,911	28,929
		ต.ท่าไม้	-	-	5,478	5,478
		ต.พรานกระต่าย	-	-	1,754	1,754
		ต.วังควง	-	-	2,714	2,714
		ต.วังตะแบก	-	-	16,680	16,680
		ต.หนองหัววัว	-	-	3,313	3,313
		ต.ห้วยยั้ง	-	-	5,070	5,070
	อ.พรานกระต่าย ผลรวม		**-**	**37**	**113,873**	**113,910**
	อ.เมืองกำแพงเพชร	ต.คณฑี	-	21	21,816	21,837
		ต.คลองแม่ลาย	-	-	1,270	1,270
		ต.ไตรตรึงษ์	-	92	16,505	16,597
		ต.ทรงธรรม	-	-	3,315	3,315
		ต.ท่าขุนราม	-	-	4,964	4,964
		ต.เทพนคร	-	117	45,037	45,154
		ต.ธำมรงค์	-	108	16,179	16,287
		ต.นครชุม	-	-	9,944	9,944
		ต.นาบ่อคำ	-	-	188	188
		ต.นิคมทุ่งโพธิ์ทะเล	-	-	6,892	6,892
		ต.ในเมือง	-	-	532	532
		ต.ลานดอกไม้	-	-	9,037	9,037
		ต.วังทอง	-	12	1,296	1,308
		ต.สระแก้ว	-	-	13,448	13,448
		ต.หนองปลิง	-	-	5,961	5,961
		ต.อ่างทอง	-	5	9,897	9,902
	อ.เมืองกำแพงเพชร ผลรวม		**-**	**355**	**166,281**	**166,636**
	อ.ลานกระบือ	ต.จันทิมา	-	12	9,142	9,154
		ต.ช่องลม	-	-	15,392	15,392
		ต.โนนพลวง	-	210	16,876	17,086

จังหวัด	อำเภอ	ตำบล	ระดับความรุนแรง			รวมเนื้อที่ (ไร่)
			พื้นที่น้ำท่วมซ้ำซากเป็นประจำ โดยประสบน้ำท่วมขัง 8-10 ครั้ง ในรอบ 10 ปี	พื้นที่น้ำท่วมซ้ำซากบ่อยครั้ง โดยประสบน้ำท่วมขัง 4-7 ครั้ง ในรอบ 10 ปี	พื้นที่น้ำท่วมซ้ำซากเป็นครั้งคราวโดยประสบน้ำท่วมขังไม่เกิน 3 ครั้ง ในรอบ 10 ปี	
		ต.บึงทับแรต	-	234	13,003	13,237
		ต.ประชาสุขสันต์	-	-	11,218	11,218
		ต.ลานกระบือ	-	-	9,143	9,143
		ต.หนองหลวง	-	276	25,175	25,451
	อ.ลานกระบือ ผลรวม		**-**	**732**	**99,949**	**100,681**
จ.กำแพงเพชร ผลรวม			**-**	**18,426**	**1,053,633**	**1,072,059**
จ.เชียงราย	**อ.ขุนตาล**	ต.ต้า	-	2,079	5,812	7,891
		ต.ป่าตาล	-	525	4,665	5,190
		ต.ยางฮอม	-	2,406	19,185	21,591
	อ.ขุนตาล ผลรวม		**-**	**5,010**	**29,662**	**34,672**
	อ.เชียงของ	ต.ครึ่ง	-	958	3,360	4,318
		ต.บุญเรือง	-	763	2,694	3,457
		ต.เวียง	-	-	207	207
		ต.ศรีดอนชัย	-	-	4,355	4,355
		ต.สถาน	-	-	1,107	1,107
		ต.ห้วยซอ	-	621	16,845	17,466
	อ.เชียงของ ผลรวม		**-**	**2,342**	**28,568**	**30,910**
	อ.เชียงแสน	ต.บ้านแซว	-	-	262	262
		ต.ป่าสัก	-	1,271	2,298	3,569
		ต.โยนก	-	261	8,066	8,327
		ต.เวียง	-	233	1,022	1,255
		ต.ศรีดอนมูล	-	2,870	10,595	13,465
	อ.เชียงแสน ผลรวม		**-**	**4,635**	**22,243**	**26,878**
	อ.ดอยหลวง	ต.โชคชัย	-	142	2,881	3,023
		ต.ปงน้อย	-	292	8,349	8,641
		ต.หนองป่าก่อ	-	57	6,745	6,802
	อ.ดอยหลวง ผลรวม		**-**	**491**	**17,975**	**18,466**
	อ.เทิง	ต.งิ้ว	-	3,192	11,712	14,904

จังหวัด	อำเภอ	ตำบล	ระดับความรุนแรง			รวมเนื้อที่ (ไร่)
			พื้นที่น้ำท่วมซ้ำซากเป็นประจำ โดยประสบน้ำท่วมขัง 8-10 ครั้ง ในรอบ 10 ปี	พื้นที่น้ำท่วมซ้ำซากบ่อยครั้ง โดยประสบน้ำท่วมขัง 4-7 ครั้ง ในรอบ 10 ปี	พื้นที่น้ำท่วมซ้ำซากเป็นครั้งคราวโดยประสบน้ำท่วมขังไม่เกิน 3 ครั้ง ในรอบ 10 ปี	
		ต.เชียงเคี่ยน	-	1,710	2,447	4,157
		ต.ตับเต่า	-	683	493	1,176
		ต.ปล้อง	-	4,999	6,993	11,992
		ต.แม่ลอย	-	219	2,911	3,130
		ต.เวียง	305	4,470	12,706	17,481
		ต.ศรีดอนไชย	-	972	3,587	4,559
		ต.สันทรายงาม	-	3,592	5,861	9,453
		ต.หงาว	-	3,214	4,225	7,439
		ต.หนองแรด	-	5,908	7,288	13,196
	อ.เทิง ผลรวม		**305**	**28,959**	**58,223**	**87,487**
	อ.ป่าแดด	ต.ป่าแงะ	-	1,055	6,085	7,140
		ต.ป่าแดด	-	1,838	4,487	6,325
		ต.โรงช้าง	-	287	2,678	2,965
		ต.ศรีโพธิ์เงิน	-	1,119	1,059	2,178
		ต.สันมะค่า	-	1,372	3,722	5,094
	อ.ป่าแดด ผลรวม		**-**	**5,671**	**18,031**	**23,702**
	อ.พญาเม็งราย	ต.ตาดควัน	-	199	2,607	2,806
		ต.เม็งราย	-	5,854	9,348	15,202
		ต.แม่ต๋ำ	-	405	1,629	2,034
		ต.แม่เปา	-	2,434	3,247	5,681
		ต.ไม้ยา	-	5,331	7,080	12,411
	อ.พญาเม็งราย ผลรวม		**-**	**14,223**	**23,911**	**38,134**
	อ.พาน	ต.เจริญเมือง	-	145	9,295	9,440
		ต.ดอยงาม	-	1,469	6,429	7,898
		ต.ทรายขาว	-	926	11,098	12,024
		ต.ทานตะวัน	-	569	17,458	18,027
		ต.ธารทอง	-	266	4,578	4,844
		ต.ป่าหุ่ง	-	-	2,908	2,908

จังหวัด	อำเภอ	ตำบล	ระดับความรุนแรง			รวมเนื้อที่ (ไร่)
			พื้นที่น้ำท่วมซ้ำซากเป็นประจำ โดยประสบน้ำท่วมขัง 8-10 ครั้ง ในรอบ 10 ปี	พื้นที่น้ำท่วมซ้ำซากบ่อยครั้ง โดยประสบน้ำท่วมขัง 4-7 ครั้ง ในรอบ 10 ปี	พื้นที่น้ำท่วมซ้ำซากเป็นครั้งคราวโดยประสบน้ำท่วมขังไม่เกิน 3 ครั้ง ในรอบ 10 ปี	
		ต.ม่วงคำ	-	193	9,188	9,381
		ต.เมืองพาน	-	24	5,835	5,859
		ต.แม่เย็น	-	-	5,380	5,380
		ต.แม่อ้อ	-	1,048	9,946	10,994
		ต.เวียงห้าว	-	207	3,764	3,971
		ต.สันกลาง	-	34	4,401	4,435
		ต.สันติสุข	-	65	5,440	5,505
		ต.สันมะเค็ด	-	2,715	15,849	18,564
		ต.หัวง้ม	-	1,165	8,493	9,658
	อ.พาน ผลรวม		**-**	**8,826**	**120,062**	**128,888**
	อ.เมืองเชียงราย	ต.ดอยลาน	-	4,201	10,536	14,737
		ต.ดอยฮาง	-	22	374	396
		ต.ท่าสาย	-	1,272	3,144	4,416
		ต.นางแล	-	205	8,615	8,820
		ต.บ้านดู่	-	852	5,682	6,534
		ต.ป่าอ้อดอนชัย	-	1,081	5,855	6,936
		ต.แม่กรณ์	-	-	1,994	1,994
		ต.แม่ข้าวต้ม	-	3,081	8,935	12,016
		ต.แม่ยาว	-	96	1,201	1,297
		ต.รอบเวียง	-	1,623	2,630	4,253
		ต.ริมกก	-	6,676	8,866	15,542
		ต.สันทราย	-	534	2,374	2,908
		ต.ห้วยสัก	-	2,368	12,966	15,334
	อ.เมืองเชียงราย ผลรวม		**-**	**22,011**	**73,172**	**95,183**
	อ.แม่จัน	ต.จอมสวรรค์	-	16	2,185	2,201
		ต.จันจว้า	-	429	3,534	3,963
		ต.จันจว้าใต้	-	534	3,769	4,303
		ต.ท่าข้าวเปลือก	-	1,561	6,981	8,542

จังหวัด	อำเภอ	ตำบล	ระดับความรุนแรง			รวมเนื้อที่ (ไร่)
			พื้นที่น้ำท่วมซ้ำซากเป็นประจำ โดยประสบน้ำท่วมขัง 8-10 ครั้ง ในรอบ 10 ปี	พื้นที่น้ำท่วมซ้ำซากบ่อยครั้ง โดยประสบน้ำท่วมขัง 4-7 ครั้ง ในรอบ 10 ปี	พื้นที่น้ำท่วมซ้ำซากเป็นครั้งคราวโดยประสบน้ำท่วมขังไม่เกิน 3 ครั้ง ในรอบ 10 ปี	
		ต.ป่าซาง	-	40	1,272	1,312
		ต.ป่าตึง	-	31	2,634	2,665
		ต.แม่คำ	-	383	2,498	2,881
		ต.แม่จัน	-	8	2,287	2,295
		ต.แม่ไร่	-	-	579	579
		ต.ศรีค้ำ	-	209	668	877
		ต.สันทราย	-	154	2,996	3,150
	อ.แม่จัน ผลรวม		**-**	**3,365**	**29,403**	**32,768**
	อ.แม่ลาว	ต.จอมหมอกแก้ว	-	24	2,731	2,755
		ต.ดงมะดะ	-	522	4,224	4,746
		ต.บัวสลี	-	1,273	3,879	5,152
		ต.ป่าก่อดำ	-	266	5,368	5,634
		ต.โป่งแพร่	-	49	198	247
	อ.แม่ลาว ผลรวม		**-**	**2,134**	**16,400**	**18,534**
	อ.แม่สรวย	ต.เจดีย์หลวง	-	561	1,137	1,698
		ต.ท่าก๊อ	-	542	252	794
		ต.ป่าแดด	-	1,347	3,634	4,981
		ต.แม่พริก	-	1,018	1,486	2,504
		ต.แม่สรวย	-	619	741	1,360
		ต.ศรีถ้อย	-	719	1,720	2,439
	อ.แม่สรวย ผลรวม		**-**	**4,806**	**8,970**	**13,776**
	อ.แม่สาย	ต.เกาะช้าง	-	674	4,286	4,960
		ต.บ้านด้าย	-	1,937	7,096	9,033
		ต.โป่งงาม	-	302	3,948	4,250
		ต.โป่งผา	-	276	6,947	7,223
		ต.แม่สาย	-	10	1,025	1,035
		ต.เวียงพางคำ	-	-	707	707
		ต.ศรีเมืองชุม	-	603	12,299	12,902

จังหวัด	อำเภอ	ตำบล	ระดับความรุนแรง			รวมเนื้อที่ (ไร่)
			พื้นที่น้ำท่วมซ้ำซากเป็นประจำ โดยประสบน้ำท่วมขัง 8-10 ครั้ง ในรอบ 10 ปี	พื้นที่น้ำท่วมซ้ำซากบ่อยครั้ง โดยประสบน้ำท่วมขัง 4-7 ครั้ง ในรอบ 10 ปี	พื้นที่น้ำท่วมซ้ำซากเป็นครั้งคราวโดยประสบน้ำท่วมขังไม่เกิน 3 ครั้ง ในรอบ 10 ปี	
		ต.ห้วยไคร้	-	470	7,329	7,799
	อ.แม่สาย ผลรวม		**-**	**4,272**	**43,637**	**47,909**
	อ.เวียงชัย	ต.ดอนศิลา	-	1,352	7,019	8,371
		ต.ผางาม	-	2,249	8,734	10,983
		ต.เมืองชุม	-	5,172	6,136	11,308
		ต.เวียงชัย	-	1,825	4,805	6,630
		ต.เวียงเหนือ	-	6,556	11,595	18,151
	อ.เวียงชัย ผลรวม		**-**	**17,154**	**38,289**	**55,443**
	อ.เวียงเชียงรุ้ง	ต.ดงมหาวัน	-	8,784	5,853	14,637
		ต.ทุ่งก่อ	-	3,581	13,860	17,441
		ต.ป่าซาง	-	3,213	3,289	6,502
	อ.เวียงเชียงรุ้ง ผลรวม		**-**	**15,578**	**23,002**	**38,580**
	อ.เวียงป่าเป้า	ต.บ้านโป่ง	-	-	4,756	4,756
		ต.ป่างิ้ว	-	-	9,026	9,026
		ต.แม่เจดีย์	-	-	3,872	3,872
		ต.แม่เจดีย์ใหม่	-	-	608	608
		ต.เวียง	-	-	2,683	2,683
		ต.เวียงกาหลง	-	-	6,625	6,625
		ต.สันสลี	-	-	1,627	1,627
	อ.เวียงป่าเป้า ผลรวม		**-**	**-**	**29,197**	**29,197**
จ.เชียงราย ผลรวม			**305**	**139,477**	**580,745**	**720,527**
จ.เชียงใหม่	**อ.จอมทอง**	ต.ข่วงเปา	-	-	2,677	2,677
		ต.ดอยแก้ว	-	-	893	893
		ต.บ้านแปะ	-	-	819	819
		ต.บ้านหลวง	-	-	1,846	1,846
		ต.แม่สอย	-	-	424	424
		ต.สบเตี๊ยะ	-	-	1,076	1,076
	อ.จอมทอง ผลรวม		**-**	**-**	**7,735**	**7,735**

จังหวัด	อำเภอ	ตำบล	ระดับความรุนแรง			รวมเนื้อที่ (ไร่)
			พื้นที่น้ำท่วมซ้ำซากเป็นประจำ โดยประสบน้ำท่วมขัง 8-10 ครั้ง ในรอบ 10 ปี	พื้นที่น้ำท่วมซ้ำซากบ่อยครั้ง โดยประสบน้ำท่วมขัง 4-7 ครั้ง ในรอบ 10 ปี	พื้นที่น้ำท่วมซ้ำซากเป็นครั้งคราวโดยประสบน้ำท่วมขังไม่เกิน 3 ครั้ง ในรอบ 10 ปี	
	อ.เชียงดาว	ต.เชียงดาว	-	-	1,552	1,552
		ต.เมืองงาย	-	-	182	182
		ต.แม่นะ	-	-	1,671	1,671
	อ.เชียงดาว ผลรวม		**-**	**-**	**3,405**	**3,405**
	อ.ไชยปราการ	ต.ปงตำ	-	-	545	545
		ต.แม่ทะลบ	-	-	618	618
		ต.ศรีดงเย็น	-	-	1,295	1,295
	อ.ไชยปราการ ผลรวม		**-**	**-**	**2,458**	**2,458**
	อ.ดอยเต่า	ต.ดอยเต่าใต้	-	-	2,799	2,799
		ต.บงตัน	-	-	87	87
		ต.โปงทุ่ง	-	-	1,145	1,145
		ต.มืดกา	-	-	425	425
	อ.ดอยเต่า ผลรวม		**-**	**-**	**4,456**	**4,456**
	อ.ดอยสะเก็ด	ต.เชิงดอย	-	-	4,138	4,138
		ต.ตลาดขวัญ	-	-	706	706
		ต.ตลาดใหญ่	-	-	1,068	1,068
		ต.ป่าป้อง	-	-	1,826	1,826
		ต.ป่าลาน	-	-	1,513	1,513
		ต.แม่คือ	-	-	1,161	1,161
		ต.แม่โป่ง	-	-	653	653
		ต.แม่ฮ้อยเงิน	-	-	1,378	1,378
		ต.ลวงเหนือ	-	-	1,909	1,909
		ต.สง่าบ้าน	-	-	1,749	1,749
		ต.สันปูเลย	-	-	3,497	3,497
		ต.สำราญราษฎร์	-	-	2,239	2,239
	อ.ดอยสะเก็ด ผลรวม		**-**	**-**	**21,837**	**21,837**
	อ.ดอยหล่อ	ต.ดอยหล่อ	-	-	2,620	2,620
		ต.ยางคราม	-	-	212	212

จังหวัด	อำเภอ	ตำบล	ระดับความรุนแรง			รวมเนื้อที่ (ไร่)
			พื้นที่น้ำท่วมซ้ำซากเป็นประจำ โดยประสบน้ำท่วมขัง 8-10 ครั้ง ในรอบ 10 ปี	พื้นที่น้ำท่วมซ้ำซากบ่อยครั้ง โดยประสบน้ำท่วมขัง 4-7 ครั้ง ในรอบ 10 ปี	พื้นที่น้ำท่วมซ้ำซากเป็นครั้งคราวโดยประสบน้ำท่วมขังไม่เกิน 3 ครั้ง ในรอบ 10 ปี	
		ต.สองแคว	-	-	957	957
		ต.สันติสุข	-	-	1,430	1,430
	อ.ดอยหล่อ ผลรวม		**-**	**-**	**5,219**	**5,219**
	อ.ฝาง	ต.ท่ากว้าง	-	399	2,388	2,787
		ต.ม่อนปิ่น	-	-	31	31
		ต.แม่คะ	-	176	1,428	1,604
		ต.แม่งอน	-	28	2,661	2,689
		ต.เวียง	-	829	6,877	7,706
	อ.ฝาง ผลรวม		**-**	**1,432**	**13,385**	**14,817**
	อ.พร้าว	ต.เขื่อนผาก	-	-	2,089	2,089
		ต.ทุ่งหลวง	-	-	856	856
		ต.น้ำแพร่	-	-	2,477	2,477
		ต.บ้านโป่ง	-	-	1,724	1,724
		ต.ป่าตุ้ม	-	-	2,796	2,796
		ต.ป่าไหน่	-	-	4,760	4,760
		ต.แม่ปั๋ง	-	-	333	333
		ต.แม่แวน	-	-	632	632
		ต.เวียง	-	-	2,736	2,736
		ต.สันทราย	-	-	6,096	6,096
		ต.โหล่งขอด	-	-	901	901
	อ.พร้าว ผลรวม		**-**	**-**	**25,400**	**25,400**
	อ.เมืองเชียงใหม่	ต.ช้างเผือก	-	-	198	198
		ต.ท่าศาลา	-	-	53	53
		ต.ป่าแดด	-	-	6	6
		ต.วัดเกต	-	-	23	23
		ต.สันผีเสื้อ	-	-	131	131
		ต.สุเทพ	-	-	564	564
		ต.หนองป่าครั่ง	-	-	37	37

จังหวัด	อำเภอ	ตำบล	ระดับความรุนแรง			รวมเนื้อที่ (ไร่)
			พื้นที่น้ำท่วมซ้ำซากเป็นประจำ โดยประสบน้ำท่วมขัง 8-10 ครั้ง ในรอบ 10 ปี	พื้นที่น้ำท่วมซ้ำซากบ่อยครั้ง โดยประสบน้ำท่วมขัง 4-7 ครั้ง ในรอบ 10 ปี	พื้นที่น้ำท่วมซ้ำซากเป็นครั้งคราวโดยประสบน้ำท่วมขังไม่เกิน 3 ครั้ง ในรอบ 10 ปี	
	อ.เมืองเชียงใหม่ ผลรวม		**-**	**-**	**1,012**	**1,012**
	อ.แม่แจ่ม	ต.ช่างเคิ่ง	-	-	626	626
		ต.ท่าผา	-	-	322	322
	อ.แม่แจ่ม ผลรวม		**-**	**-**	**948**	**948**
	อ.แม่แตง	ต.ขี้เหล็ก	-	-	1,335	1,335
		ต.ช่อแล	-	-	2,113	2,113
		ต.บ้านเป้า	-	-	1,067	1,067
		ต.แม่แตง	-	-	702	702
		ต.แม่หอพระ	-	-	1,963	1,963
		ต.สบเปิง	-	-	713	713
		ต.สันป่ายาง	-	-	359	359
		ต.สันมหาพน	-	-	892	892
		ต.อินทขิล	-	-	2,471	2,471
	อ.แม่แตง ผลรวม		**-**	**-**	**11,615**	**11,615**
	อ.แม่ริม	ต.ขี้เหล็ก	-	-	3,089	3,089
		ต.ดอนแก้ว	-	-	1,943	1,943
		ต.แม่แรม	-	-	51	51
		ต.แม่สา	-	-	588	588
		ต.ริมใต้	-	-	224	224
		ต.ริมเหนือ	-	-	1,013	1,013
		ต.สะลวง	-	-	931	931
		ต.สันโป่ง	-	-	5,188	5,188
		ต.ห้วยทราย	-	-	837	837
		ต.เหมืองแก้ว	-	-	2,149	2,149
	อ.แม่ริม ผลรวม		**-**	**-**	**16,013**	**16,013**
	อ.แม่วาง	ต.ดอนเปา	-	-	153	153
		ต.ทุ่งรวงทอง	-	-	148	148
		ต.บ้านกาด	-	-	6	6

จังหวัด	อำเภอ	ตำบล	ระดับความรุนแรง			รวมเนื้อที่ (ไร่)
			พื้นที่น้ำท่วมซ้ำซากเป็นประจำ โดยประสบน้ำท่วมขัง 8-10 ครั้ง ในรอบ 10 ปี	พื้นที่น้ำท่วมซ้ำซากบ่อยครั้ง โดยประสบน้ำท่วมขัง 4-7 ครั้ง ในรอบ 10 ปี	พื้นที่น้ำท่วมซ้ำซากเป็นครั้งคราวโดยประสบน้ำท่วมขังไม่เกิน 3 ครั้ง ในรอบ 10 ปี	
	อ.แม่วาง ผลรวม		**-**	**-**	**307**	**307**
	อ.แม่ออน	ต.ทาเหนือ	-	-	9	9
		ต.บ้านสหกรณ์	-	-	9	9
		ต.แม่ทา	-	-	263	263
		ต.ออนกลาง	-	-	511	511
		ต.ออนเหนือ	-	-	232	232
	อ.แม่ออน ผลรวม		**-**	**-**	**1,024**	**1,024**
	อ.แม่อาย	ต.ท่าตอน	-	61	1,894	1,955
		ต.บ้านหลวง	-	13	1,102	1,115
		ต.แม่นาวาง	-	648	4,240	4,888
		ต.แม่สาว	-	1,313	5,163	6,476
		ต.แม่อาย	-	2,039	6,346	8,385
		ต.สันต้นหมื้อ	-	868	2,939	3,807
	อ.แม่อาย ผลรวม		**-**	**4,942**	**21,684**	**26,626**
	อ.สันกำแพง	ต.แช่ช้าง	-	-	2,798	2,798
		ต.ต้นเปา	-	-	1,608	1,608
		ต.ทรายมูล	-	-	184	184
		ต.บวกค้าง	-	-	4,592	4,592
		ต.แม่ปูคา	-	-	4,743	4,743
		ต.ร้องวัวแดง	-	-	859	859
		ต.สันกลาง	-	-	357	357
		ต.สันกำแพง	-	-	3,522	3,522
		ต.ห้วยทราย	-	-	2,580	2,580
		ต.ออนใต้	-	-	651	651
	อ.สันกำแพง ผลรวม		**-**	**-**	**21,894**	**21,894**
	อ.สันทราย	ต.ป่าไผ่	-	-	3,012	3,012
		ต.เมืองเล็น	-	-	1,448	1,448
		ต.แม่แฝกใหม่	-	-	3,113	3,113

จังหวัด	อำเภอ	ตำบล	ระดับความรุนแรง			รวมเนื้อที่ (ไร่)
			พื้นที่น้ำท่วมซ้ำซากเป็นประจำ โดยประสบน้ำท่วมขัง 8-10 ครั้ง ในรอบ 10 ปี	พื้นที่น้ำท่วมซ้ำซากบ่อยครั้ง โดยประสบน้ำท่วมขัง 4-7 ครั้ง ในรอบ 10 ปี	พื้นที่น้ำท่วมซ้ำซากเป็นครั้งคราวโดยประสบน้ำท่วมขังไม่เกิน 3 ครั้ง ในรอบ 10 ปี	
		ต.สันทรายน้อย	-	-	197	197
		ต.สันทรายหลวง	-	-	1,120	1,120
		ต.สันนาเม็ง	-	-	1,483	1,483
		ต.สันป่าเปา	-	-	1,143	1,143
		ต.สันพระเนตร	-	-	480	480
		ต.หนองจ๊อม	-	-	2,095	2,095
		ต.หนองหาร	-	-	1,451	1,451
		ต.หนองแหย่ง	-	-	1,642	1,642
	อ.สันทราย ผลรวม		**-**	**-**	**17,184**	**17,184**
	อ.สันป่าตอง	ต.ท่าวังพร้าว	-	-	923	923
		ต.ทุ่งต้อม	-	-	1,089	1,089
		ต.ทุ่งสะโตก	-	-	774	774
		ต.น้ำบ่อหลวง	-	-	560	560
		ต.บ้านกลาง	-	-	710	710
		ต.บ้านแม	-	-	1,210	1,210
		ต.มะขามหลวง	-	-	556	556
		ต.มะขุนหวาน	-	-	1,116	1,116
		ต.แม่ก๊า	-	-	869	869
		ต.ยุหว่า	-	-	1,326	1,326
		ต.สันกลาง	-	-	1,464	1,464
	อ.สันป่าตอง ผลรวม		**-**	**-**	**10,597**	**10,597**
	อ.สารภี	ต.ขัวมุง	-	-	38	38
		ต.ชมภู	-	-	644	644
		ต.ไชยสถาน	-	-	260	260
		ต.ดอนแก้ว	-	-	27	27
		ต.ท่าวังตาล	-	-	118	118
		ต.ป่าบง	-	-	442	442
		ต.ยางเนิ้ง	-	-	114	114

จังหวัด	อำเภอ	ตำบล	ระดับความรุนแรง			รวมเนื้อที่ (ไร่)
			พื้นที่น้ำท่วมซ้ำซากเป็นประจำ โดยประสบน้ำท่วมขัง 8-10 ครั้ง ในรอบ 10 ปี	พื้นที่น้ำท่วมซ้ำซากบ่อยครั้ง โดยประสบน้ำท่วมขัง 4-7 ครั้ง ในรอบ 10 ปี	พื้นที่น้ำท่วมซ้ำซากเป็นครั้งคราวโดยประสบน้ำท่วมขังไม่เกิน 3 ครั้ง ในรอบ 10 ปี	
		ต.สันทราย	-	-	43	43
		ต.สารภี	-	-	131	131
		ต.หนองผึ้ง	-	-	290	290
		ต.หนองแฝก	-	-	159	159
	อ.สารภี ผลรวม		**-**	**-**	**2,266**	**2,266**
	อ.หางดง	ต.ขุนคง	-	-	1,527	1,527
		ต.น้ำแพร่	-	-	555	555
		ต.บ้านแหวน	-	-	983	983
		ต.สบแม่ข่า	-	-	116	116
		ต.สันผักหวาน	-	-	642	642
		ต.หนองแก๋ว	-	-	1,297	1,297
		ต.หนองควาย	-	-	270	270
		ต.หนองตอง	-	-	217	217
		ต.หางดง	-	-	654	654
		ต.หารแก้ว	-	-	1,315	1,315
	อ.หางดง ผลรวม		**-**	**-**	**7,576**	**7,576**
	อ.อมก๋อย	ต.ม่อนจอง	-	-	158	158
		ต.แม่ตื่น	-	-	947	947
		ต.ยางเปียง	-	-	226	226
		ต.อมก๋อย	-	-	6	6
	อ.อมก๋อย ผลรวม		**-**	**-**	**1,337**	**1,337**
	อ.ฮอด	ต.นาคอเรือ	-	-	327	327
		ต.บ้านตาล	-	-	1,073	1,073
		ต.หางดง	-	-	1,793	1,793
		ต.ฮอด	-	-	128	128
	อ.ฮอด ผลรวม		**-**	**-**	**3,321**	**3,321**
จ.เชียงใหม่ ผลรวม			**-**	**6,374**	**200,673**	**207,047**
จ.ตาก	**อ.ท่าสองยาง**	ต.แม่ต้าน	-	-	576	576

จังหวัด	อำเภอ	ตำบล	ระดับความรุนแรง			รวมเนื้อที่ (ไร่)
			พื้นที่น้ำท่วมซ้ำซากเป็นประจำ โดยประสบน้ำท่วมขัง 8-10 ครั้ง ในรอบ 10 ปี	พื้นที่น้ำท่วมซ้ำซากบ่อยครั้ง โดยประสบน้ำท่วมขัง 4-7 ครั้ง ในรอบ 10 ปี	พื้นที่น้ำท่วมซ้ำซากเป็นครั้งคราวโดยประสบน้ำท่วมขังไม่เกิน 3 ครั้ง ในรอบ 10 ปี	
		ต.แม่หละ	-	-	1,050	1,050
	อ.ท่าสองยาง ผลรวม		**-**	**-**	**1,626**	**1,626**
	อ.บ้านตาก	ต.เกาะตะเภา	-	-	3,725	3,725
		ต.ตากตก	-	-	3,643	3,643
		ต.ตากออก	-	-	5,078	5,078
		ต.ท้องฟ้า	-	-	2,243	2,243
		ต.ทุ่งกระเชาะ	-	-	666	666
		ต.แม่สลิด	-	-	5,077	5,077
		ต.สมอโคน	-	-	270	270
	อ.บ้านตาก ผลรวม		**-**	**-**	**20,702**	**20,702**
	อ.พบพระ	ต.พบพระ	-	-	1,664	1,664
		ต.วาเล่ย์	-	147	1,468	1,615
	อ.พบพระ ผลรวม		**-**	**147**	**3,132**	**3,279**
	อ.เมืองตาก	ต.เชียงเงิน	-	-	142	142
		ต.ตลุกกลางทุ่ง	-	-	2,230	2,230
		ต.น้ำรึม	-	-	1,001	1,001
		ต.ป่ามะม่วง	-	-	2,537	2,537
		ต.โป่งแดง	-	-	231	231
		ต.แม่ท้อ	-	-	923	923
		ต.ไม้งาม	-	-	1,716	1,716
		ต.ระแหง	-	-	202	202
		ต.วังประจบ	-	-	1,382	1,382
		ต.วังหิน	-	-	9,537	9,537
		ต.หนองบัวใต้	-	-	2,254	2,254
		ต.หนองบัวเหนือ	-	-	1,220	1,220
		ต.หนองหลวง	-	-	70	70
		ต.หัวเดียด	-	-	76	76
	อ.เมืองตาก ผลรวม		**-**	**-**	**23,521**	**23,521**

จังหวัด	อำเภอ	ตำบล	ระดับความรุนแรง			รวมเนื้อที่ (ไร่)
			พื้นที่น้ำท่วมซ้ำซากเป็นประจำ โดยประสบน้ำท่วมขัง 8-10 ครั้ง ในรอบ 10 ปี	พื้นที่น้ำท่วมซ้ำซากบ่อยครั้ง โดยประสบน้ำท่วมขัง 4-7 ครั้ง ในรอบ 10 ปี	พื้นที่น้ำท่วมซ้ำซากเป็นครั้งคราวโดยประสบน้ำท่วมขังไม่เกิน 3 ครั้ง ในรอบ 10 ปี	
	อ.แม่ระมาด	ต.ขะเนจื้อ	-	-	2,082	2,082
		ต.พระธาตุ	-	-	446	446
		ต.แม่จะเรา	-	-	12,966	12,966
		ต.แม่ระมาด	-	-	4,478	4,478
	อ.แม่ระมาด ผลรวม		**-**	**-**	**19,972**	**19,972**
	อ.แม่สอด	ต.ท่าสายลวด	-	1,339	10,158	11,497
		ต.พระธาตุผาแดง	-	-	629	629
		ต.มหาวัน	-	-	1,213	1,213
		ต.แม่กาษา	-	278	4,839	5,117
		ต.แม่กุ	-	-	2,377	2,377
		ต.แม่ตาว	-	7	1,690	1,697
		ต.แม่ปะ	-	262	5,598	5,860
		ต.แม่สอด	-	-	987	987
	อ.แม่สอด ผลรวม		**-**	**1,886**	**27,491**	**29,377**
	อ.วังเจ้า	ต.เชียงทอง	-	-	1,823	1,823
		ต.ประดาง	-	-	1,474	1,474
	อ.วังเจ้า ผลรวม		**-**	**-**	**3,297**	**3,297**
	อ.สามเงา	ต.ยกกระบัตร	-	-	9,861	9,861
		ต.ย่านรี	-	-	1,632	1,632
		ต.วังจันทร์	-	-	7,879	7,879
		ต.วังหมัน	-	-	10,617	10,617
		ต.สามเงา	-	-	5,201	5,201
	อ.สามเงา ผลรวม		**-**	**-**	**35,190**	**35,190**
จ.ตาก ผลรวม			**-**	**2,033**	**134,931**	**136,964**
จ.นครสวรรค์	**อ.เก้าเลี้ยว**	ต.เก้าเลี้ยว	-	1,341	1,374	2,715
		ต.เขาดิน	-	5,918	9,037	14,955
		ต.มหาโพธิ	-	1,336	2,984	4,320
		ต.หนองเต่า	629	17,501	24,222	42,352

จังหวัด	อำเภอ	ตำบล	ระดับความรุนแรง			รวมเนื้อที่ (ไร่)
			พื้นที่น้ำท่วมซ้ำซากเป็นประจำ โดยประสบน้ำท่วมขัง 8-10 ครั้ง ในรอบ 10 ปี	พื้นที่น้ำท่วมซ้ำซากบ่อยครั้ง โดยประสบน้ำท่วมขัง 4-7 ครั้ง ในรอบ 10 ปี	พื้นที่น้ำท่วมซ้ำซากเป็นครั้งคราวโดยประสบน้ำท่วมขังไม่เกิน 3 ครั้ง ในรอบ 10 ปี	
		ต.หัวดง	-	6,304	27,820	34,124
	อ.เก้าเลี้ยว ผลรวม		**629**	**32,400**	**65,437**	**98,466**
	อ.โกรกพระ	ต.โกรกพระ	-	9,823	5,512	15,335
		ต.นากลาง	-	2,665	9,627	12,292
		ต.เนินกว้าว	-	8,389	10,421	18,810
		ต.เนินศาลา	-	11	4,206	4,217
		ต.บางประมุง	-	1,765	9,984	11,749
		ต.บางมะฝ่อ	-	2,776	2,871	5,647
		ต.ยางตาล	-	1,490	9,313	10,803
		ต.ศาลาแดง	-	7,413	6,882	14,295
		ต.หาดสูง	-	94	8,154	8,248
	อ.โกรกพระ ผลรวม		**-**	**34,426**	**66,970**	**101,396**
	อ.ชุมตาบง	ต.ชุมตาบง	-	-	13,236	13,236
		ต.ปางสวรรค์	-	-	8,037	8,037
	อ.ชุมตาบง ผลรวม		**-**	**-**	**21,273**	**21,273**
	อ.ชุมแสง	ต.เกยไชย	7,543	1,891	5,998	15,432
		ต.โคกหม้อ	28	5,506	5,792	11,326
		ต.ฆะมัง	5,446	1,978	5,122	12,546
		ต.ชุมแสง	44	-	1,011	1,055
		ต.ทับกฤช	157	5,996	9,043	15,196
		ต.ทับกฤชใต้	10,930	22,479	17,778	51,187
		ต.ท่าไม้	414	1,844	16,703	18,961
		ต.บางเคียน	3,450	26,452	9,485	39,387
		ต.ไผ่สิงห์	5,584	2,199	23,377	31,160
		ต.พันลาน	6,880	1,809	3,718	12,407
		ต.พิกุล	15,805	637	2,705	19,147
		ต.หนองกระเจา	4,761	4,088	38,887	47,736
	อ.ชุมแสง ผลรวม		**61,042**	**74,879**	**139,619**	**275,540**

จังหวัด	อำเภอ	ตำบล	ระดับความรุนแรง			รวมเนื้อที่ (ไร่)
			พื้นที่น้ำท่วมซ้ำซากเป็นประจำ โดยประสบน้ำท่วมขัง 8-10 ครั้ง ในรอบ 10 ปี	พื้นที่น้ำท่วมซ้ำซากบ่อยครั้ง โดยประสบน้ำท่วมขัง 4-7 ครั้ง ในรอบ 10 ปี	พื้นที่น้ำท่วมซ้ำซากเป็นครั้งคราวโดยประสบน้ำท่วมขังไม่เกิน 3 ครั้ง ในรอบ 10 ปี	
	อ.ตากฟ้า	ต.ลำพยนต์	-	-	37	37
	อ.ตากฟ้า ผลรวม		**-**	**-**	**37**	**37**
	อ.ตาคลี	ต.จันเสน	-	1,092	22,823	23,915
		ต.ช่องแค	-	73	6,348	6,421
		ต.ตาคลี	-	862	15,442	16,304
		ต.พรหมนิมิต	-	243	6,962	7,205
		ต.ลาดทิพรส	-	36	11,997	12,033
		ต.สร้อยทอง	-	12,474	26,419	38,893
		ต.หนองโพ	-	72	7,001	7,073
		ต.หนองหม้อ	-	47	32,482	32,529
		ต.ห้วยหอม	-	-	4,928	4,928
		ต.หัวหวาย	-	-	43	43
	อ.ตาคลี ผลรวม		**-**	**14,899**	**134,445**	**149,344**
	อ.ท่าตะโก	ต.ดอนคา	-	3,630	40,033	43,663
		ต.ท่าตะโก	-	13,796	7,994	21,790
		ต.ทำนบ	-	1,569	27,895	29,464
		ต.พนมรอก	110	15,791	34,465	50,366
		ต.พนมเศษ	20	22,322	15,427	37,769
		ต.วังมหากร	-	36,421	17,325	53,746
		ต.วังใหญ่	-	3,574	34,006	37,580
		ต.สายลำโพง	-	10,675	27,680	38,355
		ต.หนองหลวง	-	282	11,795	12,077
		ต.หัวถนน	-	10,626	9,208	19,834
	อ.ท่าตะโก ผลรวม		**130**	**118,686**	**225,828**	**344,644**
	อ.บรรพตพิสัย	ต.เจริญผล	-	1,639	14,725	16,364
		ต.ด่านช้าง	-	40	28,753	28,793
		ต.ตาขีด	-	672	22,069	22,741
		ต.ตาสัง	-	2,426	15,588	18,014

จังหวัด	อำเภอ	ตำบล	ระดับความรุนแรง			รวมเนื้อที่ (ไร่)
			พื้นที่น้ำท่วมซ้ำซากเป็นประจำ โดยประสบน้ำท่วมขัง 8-10 ครั้ง ในรอบ 10 ปี	พื้นที่น้ำท่วมซ้ำซากบ่อยครั้ง โดยประสบน้ำท่วมขัง 4-7 ครั้ง ในรอบ 10 ปี	พื้นที่น้ำท่วมซ้ำซากเป็นครั้งคราวโดยประสบน้ำท่วมขังไม่เกิน 3 ครั้ง ในรอบ 10 ปี	
		ต.ท่างิ้ว	-	1,153	15,603	16,756
		ต.บางแก้ว	-	1,682	15,686	17,368
		ต.บางตาหงาย	-	2,536	12,080	14,616
		ต.บ้านแดน	-	3,290	24,800	28,090
		ต.บึงปลาทู	-	-	15,121	15,121
		ต.หนองกรด	-	7,181	55,859	63,040
		ต.หนองตางู	-	-	30,406	30,406
		ต.หูกวาง	-	8,006	7,537	15,543
		ต.อ่างทอง	-	1,959	12,840	14,799
	อ.บรรพตพิสัย ผลรวม		**-**	**30,584**	**271,067**	**301,651**
	อ.พยุหะคีรี	ต.เขากะลา	-	-	105	105
		ต.เขาทอง	-	-	691	691
		ต.ท่าน้ำอ้อย	-	228	10,837	11,065
		ต.น้ำทรง	-	5,508	33,785	39,293
		ต.นิคมเขาบ่อแก้ว	-	-	11	11
		ต.เนินมะกอก	-	-	7,589	7,589
		ต.พยุหะ	-	188	6,310	6,498
		ต.ม่วงหัก	-	52	12,278	12,330
		ต.ยางขาว	-	10,819	10,508	21,327
		ต.ย่านมัทรี	-	2,918	9,612	12,530
		ต.สระทะเล	-	-	1,408	1,408
	อ.พยุหะคีรี ผลรวม		**-**	**19,713**	**93,134**	**112,847**
	อ.ไพศาลี	ต.โคกเดื่อ	-	75	16,149	16,224
		ต.ตะคร้อ	-	-	6,338	6,338
		ต.นาขอม	-	-	2,217	2,217
		ต.โพธิ์ประสาท	-	-	222	222
		ต.ไพศาลี	-	-	1,583	1,583
		ต.วังน้ำลัด	-	180	26,569	26,749

จังหวัด	อำเภอ	ตำบล	ระดับความรุนแรง			รวมเนื้อที่ (ไร่)
			พื้นที่น้ำท่วมซ้ำซากเป็นประจำ โดยประสบน้ำท่วมขัง 8-10 ครั้ง ในรอบ 10 ปี	พื้นที่น้ำท่วมซ้ำซากบ่อยครั้ง โดยประสบน้ำท่วมขัง 4-7 ครั้ง ในรอบ 10 ปี	พื้นที่น้ำท่วมซ้ำซากเป็นครั้งคราวโดยประสบน้ำท่วมขังไม่เกิน 3 ครั้ง ในรอบ 10 ปี	
		ต.สำโรงชัย	-	132	31,262	31,394
	อ.ไพศาลี ผลรวม		**-**	**387**	**84,340**	**84,727**
	อ.เมืองนครสวรรค์	ต.กลางแดด	-	282	2,761	3,043
		ต.เกรียงไกร	336	7,724	5,790	13,850
		ต.แควใหญ่	33	752	2,258	3,043
		ต.ตะเคียนเลื่อน	-	-	7,907	7,907
		ต.นครสวรรค์ตก	-	1,934	9,175	11,109
		ต.นครสวรรค์ออก	-	-	3,427	3,427
		ต.บางพระหลวง	789	5,829	2,960	9,578
		ต.บางม่วง	-	21	9,618	9,639
		ต.บ้านแก่ง	-	5,880	6,789	12,669
		ต.บ้านมะเกลือ	-	3,868	7,095	10,963
		ต.บึงเสนาท	-	38	5,782	5,820
		ต.ปากน้ำโพ	-	246	3,713	3,959
		ต.พระนอน	-	4,683	11,305	15,988
		ต.วัดไทร	-	2,955	8,305	11,260
		ต.หนองกรด	-	837	30,982	31,819
		ต.หนองกระโดน	-	8,067	31,183	39,250
		ต.หนองปลิง	-	30	3,271	3,301
	อ.เมืองนครสวรรค์ ผลรวม		**1,158**	**43,146**	**152,321**	**196,625**
	อ.แม่วงก์	ต.เขาชนกัน	-	-	3,437	3,437
		ต.แม่วงก์	-	130	5,334	5,464
		ต.วังซ่าน	-	1,865	30,457	32,322
	อ.แม่วงก์ ผลรวม		**-**	**1,995**	**39,228**	**41,223**
	อ.ลาดยาว	ต.เนินขี้เหล็ก	-	12	14,211	14,223
		ต.บ้านไร่	-	1,129	18,531	19,660
		ต.มาบแก	-	340	15,829	16,169
		ต.ลาดยาว	-	1,641	22,006	23,647

จังหวัด	อำเภอ	ตำบล	ระดับความรุนแรง			รวมเนื้อที่ (ไร่)
			พื้นที่น้ำท่วมซ้ำซากเป็นประจำ โดยประสบน้ำท่วมขัง 8-10 ครั้ง ในรอบ 10 ปี	พื้นที่น้ำท่วมซ้ำซากบ่อยครั้ง โดยประสบน้ำท่วมขัง 4-7 ครั้ง ในรอบ 10 ปี	พื้นที่น้ำท่วมซ้ำซากเป็นครั้งคราวโดยประสบน้ำท่วมขังไม่เกิน 3 ครั้ง ในรอบ 10 ปี	
		ต.วังม้า	-	82	20,352	20,434
		ต.วังเมือง	-	155	14,490	14,645
		ต.ศาลเจ้าไก่ต่อ	-	439	15,876	16,315
		ต.สร้อยละคร	-	1,200	11,034	12,234
		ต.สระแก้ว	-	273	9,243	9,516
		ต.หนองนมวัว	-	180	21,455	21,635
		ต.หนองยาว	-	235	16,150	16,385
		ต.ห้วยน้ำหอม	-	262	25,679	25,941
	อ.ลาดยาว ผลรวม		**-**	**5,948**	**204,856**	**210,804**
	อ.หนองบัว	ต.ทุ่งทอง	-	-	3,617	3,617
		ต.ธารทหาร	83	2,848	15,496	18,427
		ต.วังบ่อ	-	31	11,356	11,387
		ต.หนองกลับ	-	414	17,406	17,820
		ต.หนองบัว	313	411	22,347	23,071
		ต.ห้วยถั่วใต้	-	6,016	10,175	16,191
		ต.ห้วยถั่วเหนือ	-	560	9,472	10,032
		ต.ห้วยร่วม	-	389	17,693	18,082
		ต.ห้วยใหญ่	-	8	13,265	13,273
	อ.หนองบัว ผลรวม		**396**	**10,677**	**120,827**	**131,900**
จ.นครสวรรค์ ผลรวม			**63,355**	**387,740**	**1,619,382**	**2,070,477**
จ.น่าน	**อ.เชียงกลาง**	ต.เชียงกลาง	-	442	654	1,096
		ต.เชียงคาน	-	212	1,345	1,557
		ต.เปือ	-	205	466	671
		ต.พญาแก้ว	-	322	99	421
		ต.พระธาตุ	-	193	283	476
		ต.พระพุทธบาท	-	248	855	1,103
	อ.เชียงกลาง ผลรวม		**-**	**1,622**	**3,702**	**5,324**
	อ.ท่าวังผา	ต.จอมพระ	-	684	509	1,193

จังหวัด	อำเภอ	ตำบล	ระดับความรุนแรง			รวมเนื้อที่ (ไร่)
			พื้นที่น้ำท่วมซ้ำซากเป็นประจำ โดยประสบน้ำท่วมขัง 8-10 ครั้ง ในรอบ 10 ปี	พื้นที่น้ำท่วมซ้ำซากบ่อยครั้ง โดยประสบน้ำท่วมขัง 4-7 ครั้ง ในรอบ 10 ปี	พื้นที่น้ำท่วมซ้ำซากเป็นครั้งคราวโดยประสบน้ำท่วมขังไม่เกิน 3 ครั้ง ในรอบ 10 ปี	
		ต.ตาลชุม	-	1,145	2,495	3,640
		ต.ท่าวังผา	-	32	1,162	1,194
		ต.ป่าคา	-	292	2,088	2,380
		ต.ผาตอ	-	109	509	618
		ต.ผาทอง	-	-	13	13
		ต.ยม	-	269	323	592
		ต.ริม	-	690	2,324	3,014
		ต.ศรีภูมิ	-	771	1,868	2,639
		ต.แสนทอง	-	94	295	389
	อ.ท่าวังผา ผลรวม		**-**	**4,086**	**11,586**	**15,672**
	อ.ทุ่งช้าง	ต.ทุ่งช้าง	-	-	173	173
		ต.และ	-	24	93	117
	อ.ทุ่งช้าง ผลรวม		**-**	**24**	**266**	**290**
	อ.นาน้อย	ต.เชียงของ	-	-	319	319
		ต.นาน้อย	-	-	399	399
		ต.ศรีษะเกษ	-	-	374	374
		ต.สถาน	-	-	42	42
	อ.นาน้อย ผลรวม		**-**	**-**	**1,134**	**1,134**
	อ.บ้านหลวง	ต.บ้านพี้	-	-	523	523
		ต.บ้านฟ้า	-	-	1,675	1,675
		ต.ป่าคาหลวง	-	-	487	487
		ต.สวด	-	-	608	608
	อ.บ้านหลวง ผลรวม		**-**	**-**	**3,293**	**3,293**
	อ.ปัว	ต.แงง	-	201	1,682	1,883
		ต.เจดีย์ชัย	-	160	2,758	2,918
		ต.ไชยวัฒนา	-	87	80	167
		ต.ปัว	-	64	401	465
		ต.วรนคร	-	407	351	758

จังหวัด	อำเภอ	ตำบล	ระดับความรุนแรง			รวมเนื้อที่ (ไร่)
			พื้นที่น้ำท่วมซ้ำซากเป็นประจำ โดยประสบน้ำท่วมขัง 8-10 ครั้ง ในรอบ 10 ปี	พื้นที่น้ำท่วมซ้ำซากบ่อยครั้ง โดยประสบน้ำท่วมขัง 4-7 ครั้ง ในรอบ 10 ปี	พื้นที่น้ำท่วมซ้ำซากเป็นครั้งคราวโดยประสบน้ำท่วมขังไม่เกิน 3 ครั้ง ในรอบ 10 ปี	
		ต.ศิลาเพชร	-	357	509	866
		ต.ศิลาแลง	-	481	281	762
		ต.สถาน	-	-	17	17
		ต.อวน	-	67	38	105
	อ.ปัว ผลรวม		**-**	**1,824**	**6,117**	**7,941**
	อ.ภูเพียง	ต.ท่าน้าว	-	286	2,290	2,576
		ต.นาปัง	-	63	1,629	1,692
		ต.น้ำเกี๋ยน	-	-	354	354
		ต.น้ำแก่น	-	-	884	884
		ต.ฝายแก้ว	-	-	1,706	1,706
		ต.ม่วงตึ๊ด	-	457	638	1,095
		ต.เมืองจัง	-	-	1,515	1,515
	อ.ภูเพียง ผลรวม		**-**	**806**	**9,016**	**9,822**
	อ.เมืองน่าน	ต.กองควาย	-	325	2,491	2,816
		ต.ไชยสถาน	-	-	1,745	1,745
		ต.ดู่ใต้	-	330	3,339	3,669
		ต.ถืมตอง	-	-	960	960
		ต.นาซาว	-	-	826	826
		ต.ในเวียง	-	33	73	106
		ต.บ่อ	-	-	218	218
		ต.บ่อสวก	-	-	902	902
		ต.ผาสิงห์	-	-	40	40
		ต.เรือง	-	-	287	287
	อ.เมืองน่าน ผลรวม		**-**	**688**	**10,881**	**11,569**
	อ.แม่จริม	ต.หนองแดง	-	-	311	311
		ต.หมอเมือง	-	-	304	304
	อ.แม่จริม ผลรวม		**-**	**-**	**615**	**615**
	อ.เวียงสา	ต.กลางเวียง	-	675	4,939	5,614

จังหวัด	อำเภอ	ตำบล	ระดับความรุนแรง			รวมเนื้อที่ (ไร่)
			พื้นที่น้ำท่วมซ้ำซากเป็นประจำ โดยประสบน้ำท่วมขัง 8-10 ครั้ง ในรอบ 10 ปี	พื้นที่น้ำท่วมซ้ำซากบ่อยครั้ง โดยประสบน้ำท่วมขัง 4-7 ครั้ง ในรอบ 10 ปี	พื้นที่น้ำท่วมซ้ำซากเป็นครั้งคราวโดยประสบน้ำท่วมขังไม่เกิน 3 ครั้ง ในรอบ 10 ปี	
		ต.ขึ่ง	-	840	2,014	2,854
		ต.จอมจันทร์	-	-	473	473
		ต.ตาลชุม	-	151	1,947	2,098
		ต.ทุ่งศรีทอง	-	-	617	617
		ต.นาเหลือง	-	48	1,499	1,547
		ต.น้ำปั้ว	-	150	1,870	2,020
		ต.ปงสนุก	-	-	1,071	1,071
		ต.แม่สา	-	-	665	665
		ต.ส้าน	-	1,193	1,548	2,741
		ต.ไหล่น่าน	-	566	1,754	2,320
		ต.อ่ายนาไลย	-	-	307	307
	อ.เวียงสา ผลรวม		**-**	**3,623**	**18,704**	**22,327**
	อ.สันติสุข	ต.ดู่พงษ์	-	85	74	159
		ต.ป่าแลวหลวง	-	175	589	764
		ต.พงษ์	-	33	245	278
	อ.สันติสุข ผลรวม		**-**	**293**	**908**	**1,201**
จ.น่าน ผลรวม			**-**	**12,966**	**66,222**	**79,188**
จ.พะเยา	**อ.จุน**	ต.จุน	-	238	3,474	3,712
		ต.ทุ่งรวงทอง	-	1,910	6,086	7,996
		ต.พระธาตุขิงแกง	-	14	3,864	3,878
		ต.ลอ	-	2,636	6,161	8,797
		ต.หงส์หิน	-	2,063	9,290	11,353
		ต.ห้วยข้าวก่ำ	-	-	1,835	1,835
		ต.ห้วยยางขาม	-	1,466	1,323	2,789
	อ.จุน ผลรวม		**-**	**8,327**	**32,033**	**40,360**
	อ.เชียงคำ	ต.เจดีย์คำ	-	5,107	4,278	9,385
		ต.เชียงบาน	-	681	1,542	2,223
		ต.ทุ่งผาสุข	-	294	640	934

จังหวัด	อำเภอ	ตำบล	ระดับความรุนแรง			รวมเนื้อที่ (ไร่)
			พื้นที่น้ำท่วมซ้ำซากเป็นประจำ โดยประสบน้ำท่วมขัง 8-10 ครั้ง ในรอบ 10 ปี	พื้นที่น้ำท่วมซ้ำซากบ่อยครั้ง โดยประสบน้ำท่วมขัง 4-7 ครั้ง ในรอบ 10 ปี	พื้นที่น้ำท่วมซ้ำซากเป็นครั้งคราวโดยประสบน้ำท่วมขังไม่เกิน 3 ครั้ง ในรอบ 10 ปี	
		ต.น้ำแวน	-	2,320	4,218	6,538
		ต.ฝายกวาง	-	427	4,360	4,787
		ต.แม่ลาว	-	260	546	806
		ต.ร่มเย็น	-	1,281	2,578	3,859
		ต.เวียง	-	2,052	1,331	3,383
		ต.หย่วน	-	1,823	882	2,705
		ต.อ่างทอง	-	5,330	10,182	15,512
	อ.เชียงคำ ผลรวม		**-**	**19,575**	**30,557**	**50,132**
	อ.เชียงม่วน	ต.เชียงม่วน	-	-	750	750
		ต.บ้านมาง	-	-	3,214	3,214
		ต.สระ	-	-	5,672	5,672
	อ.เชียงม่วน ผลรวม		**-**	**-**	**9,636**	**9,636**
	อ.ดอกคำใต้	ต.คือเวียง	-	-	11,156	11,156
		ต.ดงสุวรรณ	-	2,318	8,123	10,441
		ต.ดอกคำใต้	-	87	7,999	8,086
		ต.ดอนศรีชุม	-	19	6,904	6,923
		ต.บ้านถ้ำ	-	-	5,720	5,720
		ต.บ้านปิน	-	-	6,144	6,144
		ต.บุญเกิด	-	-	5,897	5,897
		ต.ป่าซาง	-	298	2,123	2,421
		ต.สว่างอารมณ์	-	3,087	7,359	10,446
		ต.สันโค้ง	-	1,379	10,365	11,744
		ต.หนองหล่ม	-	-	1,325	1,325
		ต.ห้วยลาน	-	11,152	10,243	21,395
	อ.ดอกคำใต้ ผลรวม		**-**	**18,340**	**83,358**	**101,698**
	อ.ปง	ต.ขุนควร	-	811	1,726	2,537
		ต.ควร	-	1,402	2,930	4,332
		ต.งิม	-	1,861	1,491	3,352

จังหวัด	อำเภอ	ตำบล	ระดับความรุนแรง			รวมเนื้อที่ (ไร่)
			พื้นที่น้ำท่วมซ้ำซากเป็นประจำ โดยประสบน้ำท่วมขัง 8-10 ครั้ง ในรอบ 10 ปี	พื้นที่น้ำท่วมซ้ำซากบ่อยครั้ง โดยประสบน้ำท่วมขัง 4-7 ครั้ง ในรอบ 10 ปี	พื้นที่น้ำท่วมซ้ำซากเป็นครั้งคราวโดยประสบน้ำท่วมขังไม่เกิน 3 ครั้ง ในรอบ 10 ปี	
		ต.นาปรัง	-	461	1,845	2,306
		ต.ปง	-	310	5,969	6,279
		ต.ออย	-	1,187	3,075	4,262
	อ.ปง ผลรวม		**-**	**6,032**	**17,036**	**23,068**
	อ.ภูกามยาว	ต.ดงเจน	-	-	3,484	3,484
		ต.แม่อิง	-	877	5,761	6,638
		ต.ห้วยแก้ว	-	3,285	14,389	17,674
	อ.ภูกามยาว ผลรวม		**-**	**4,162**	**23,634**	**27,796**
	อ.ภูซาง	ต.เชียงแรง	-	2,138	2,701	4,839
		ต.ทุ่งกล้วย	-	517	2,019	2,536
		ต.ป่าสัก	-	672	1,369	2,041
		ต.ภูซาง	-	351	698	1,049
		ต.สบบง	-	1,814	4,666	6,480
	อ.ภูซาง ผลรวม		**-**	**5,492**	**11,453**	**16,945**
	อ.เมืองพะเยา	ต.จำป่าหวาย	-	9	11,760	11,769
		ต.ท่าจำปี	-	427	4,958	5,385
		ต.ท่าวังทอง	-	-	2,591	2,591
		ต.บ้านต๋อม	-	-	3,047	3,047
		ต.บ้านต๊ำ	-	289	5,805	6,094
		ต.บ้านตุ่น	-	-	2,335	2,335
		ต.บ้านสาง	-	-	1,354	1,354
		ต.บ้านใหม่	-	96	6,468	6,564
		ต.แม่กา	-	-	4,193	4,193
		ต.แม่ต๋ำ	-	16	507	523
		ต.แม่นาเรือ	-	-	8,017	8,017
		ต.แม่ปืม	-	476	7,931	8,407
		ต.แม่ใส	-	18	6,617	6,635
		ต.เวียง	-	-	209	209

จังหวัด	อำเภอ	ตำบล	ระดับความรุนแรง			รวมเนื้อที่ (ไร่)
			พื้นที่น้ำท่วมซ้ำซากเป็นประจำ โดยประสบน้ำท่วมขัง 8-10 ครั้ง ในรอบ 10 ปี	พื้นที่น้ำท่วมซ้ำซากบ่อยครั้ง โดยประสบน้ำท่วมขัง 4-7 ครั้ง ในรอบ 10 ปี	พื้นที่น้ำท่วมซ้ำซากเป็นครั้งคราวโดยประสบน้ำท่วมขังไม่เกิน 3 ครั้ง ในรอบ 10 ปี	
		ต.สันป่าม่วง	-	-	788	788
	อ.เมืองพะเยา ผลรวม		**-**	**1,331**	**66,580**	**67,911**
	อ.แม่ใจ	ต.เจริญราษฎร์	-	-	2,552	2,552
		ต.บ้านเหล่า	-	-	6,182	6,182
		ต.ป่าแฝก	-	-	8,658	8,658
		ต.แม่ใจ	-	-	3,966	3,966
		ต.แม่สุก	-	98	5,765	5,863
		ต.ศรีถ้อย	-	-	6,391	6,391
	อ.แม่ใจ ผลรวม		**-**	**98**	**33,514**	**33,612**
จ.พะเยา ผลรวม			**-**	**63,357**	**307,801**	**371,158**
จ.พิจิตร	**อ.ดงเจริญ**	ต.วังงิ้ว	-	7	2,466	2,473
		ต.วังงิ้วใต้	-	576	7,413	7,989
		ต.สำนักขุนเณร	-	28	13,642	13,670
		ต.ห้วยพุก	-	309	11,919	12,228
		ต.ห้วยร่วม	-	430	18,875	19,305
	อ.ดงเจริญ ผลรวม		**-**	**1,350**	**54,315**	**55,665**
	อ.ตะพานหิน	ต.คลองคูณ	866	2,408	10,085	13,359
		ต.งิ้วราย	6,492	2,662	7,566	16,720
		ต.ดงตะขบ	1,881	1,425	11,254	14,560
		ต.ตะพานหิน	146	48	411	605
		ต.ทับหมัน	-	429	19,438	19,867
		ต.ทุ่งโพธิ์	-	53	9,779	9,832
		ต.ไทรโรงโขน	3,811	45	488	4,344
		ต.ไผ่หลวง	246	975	1,757	2,978
		ต.วังสำโรง	-	208	20,694	20,902
		ต.วังหลุม	6	148	16,150	16,304
		ต.วังหว้า	-	412	9,716	10,128
		ต.หนองพยอม	12	543	18,324	18,879

จังหวัด	อำเภอ	ตำบล	ระดับความรุนแรง			รวมเนื้อที่ (ไร่)
			พื้นที่น้ำท่วมซ้ำซากเป็นประจำ โดยประสบน้ำท่วมขัง 8-10 ครั้ง ในรอบ 10 ปี	พื้นที่น้ำท่วมซ้ำซากบ่อยครั้ง โดยประสบน้ำท่วมขัง 4-7 ครั้ง ในรอบ 10 ปี	พื้นที่น้ำท่วมซ้ำซากเป็นครั้งคราวโดยประสบน้ำท่วมขังไม่เกิน 3 ครั้ง ในรอบ 10 ปี	
		ต.ห้วยเกตุ	-	432	8,769	9,201
	อ.ตะพานหิน ผลรวม		**13,460**	**9,788**	**134,431**	**157,679**
	อ.ทับคล้อ	ต.เขาเจ็ดลูก	-	759	19,605	20,364
		ต.เขาทราย	-	1,161	26,845	28,006
		ต.ทับคล้อ	-	829	13,903	14,732
		ต.ท้ายทุ่ง	-	660	22,711	23,371
	อ.ทับคล้อ ผลรวม		**-**	**3,409**	**83,064**	**86,473**
	อ.บางมูลนาก	ต.เนินมะกอก	12,951	5,055	13,261	31,267
		ต.บางไผ่	12,432	3,007	7,427	22,866
		ต.ภูมิ	625	1,736	14,038	16,399
		ต.ลำประดา	19	2,561	12,559	15,139
		ต.วังกรด	-	8	13,281	13,289
		ต.วังตะกู	-	-	8,790	8,790
		ต.วังสำโรง	-	434	36,668	37,102
		ต.ห้วยเขน	-	-	2,337	2,337
		ต.หอไกร	6,581	3,118	8,786	18,485
	อ.บางมูลนาก ผลรวม		**32,608**	**15,919**	**117,147**	**165,674**
	อ.บึงนาราง	ต.บางลาย	349	7,332	13,918	21,599
		ต.บึงนาราง	-	1,361	23,236	24,597
		ต.โพธิ์ไทรงาม	-	-	13,975	13,975
		ต.ห้วยแก้ว	-	27	13,459	13,486
		ต.แหลมรัง	-	-	16,886	16,886
	อ.บึงนาราง ผลรวม		**349**	**8,720**	**81,474**	**90,543**
	อ.โพทะเล	ต.ทะนง	213	4,166	27,421	31,800
		ต.ท่าขมิ้น	58	4,729	34,554	39,341
		ต.ท่านั่ง	355	1,853	7,986	10,194
		ต.ท่าบัว	9	2,012	16,959	18,980
		ต.ท้ายน้ำ	160	3,663	19,849	23,672

จังหวัด	อำเภอ	ตำบล	ระดับความรุนแรง			รวมเนื้อที่ (ไร่)
			พื้นที่น้ำท่วมซ้ำซากเป็นประจำ โดยประสบน้ำท่วมขัง 8-10 ครั้ง ในรอบ 10 ปี	พื้นที่น้ำท่วมซ้ำซากบ่อยครั้ง โดยประสบน้ำท่วมขัง 4-7 ครั้ง ในรอบ 10 ปี	พื้นที่น้ำท่วมซ้ำซากเป็นครั้งคราวโดยประสบน้ำท่วมขังไม่เกิน 3 ครั้ง ในรอบ 10 ปี	
		ต.ท่าเสา	352	8,069	18,632	27,053
		ต.ทุ่งน้อย	-	1,874	11,199	13,073
		ต.บางคลาน	370	1,641	9,857	11,868
		ต.บ้านน้อย	200	2,693	12,368	15,261
		ต.โพทะเล	250	3,764	11,634	15,648
		ต.วัดขวาง	-	916	13,616	14,532
	อ.โพทะเล ผลรวม		**1,967**	**35,380**	**184,075**	**221,422**
	อ.โพธิ์ประทับช้าง	ต.ดงเสือเหลือง	5	805	19,142	19,952
		ต.ทุ่งใหญ่	-	-	22,078	22,078
		ต.เนินสว่าง	130	737	16,827	17,694
		ต.ไผ่ท่าโพ	2,869	5,360	11,590	19,819
		ต.ไผ่รอบ	2,612	2,802	18,021	23,435
		ต.โพธิ์ประทับช้าง	5	36	10,248	10,289
		ต.วังจิก	10,116	2,761	3,622	16,499
	อ.โพธิ์ประทับช้าง ผลรวม		**15,737**	**12,501**	**101,528**	**129,766**
	อ.เมืองพิจิตร	ต.คลองคะเชนทร์	-	119	8,430	8,549
		ต.ฆะมัง	799	523	9,587	10,909
		ต.ดงกลาง	5	521	7,798	8,324
		ต.ดงป่าคำ	-	35	16,398	16,433
		ต.ท่าหลวง	1,986	548	4,065	6,599
		ต.ท่าฬ่อ	1,359	2,038	5,263	8,660
		ต.ในเมือง	40	24	811	875
		ต.บ้านบุ่ง	8,270	1,835	14,618	24,723
		ต.ปากทาง	2,756	126	3,520	6,402
		ต.ป่ามะคาบ	3,891	3,374	12,966	20,231
		ต.ไผ่ขวาง	365	540	6,440	7,345
		ต.เมืองเก่า	80	468	10,350	10,898
		ต.ย่านยาว	-	89	5,154	5,243

จังหวัด	อำเภอ	ตำบล	ระดับความรุนแรง			รวมเนื้อที่ (ไร่)
			พื้นที่น้ำท่วมซ้ำซากเป็นประจำ โดยประสบน้ำท่วมขัง 8-10 ครั้ง ในรอบ 10 ปี	พื้นที่น้ำท่วมซ้ำซากบ่อยครั้ง โดยประสบน้ำท่วมขัง 4-7 ครั้ง ในรอบ 10 ปี	พื้นที่น้ำท่วมซ้ำซากเป็นครั้งคราวโดยประสบน้ำท่วมขังไม่เกิน 3 ครั้ง ในรอบ 10 ปี	
		ต.โรงช้าง	818	1,288	8,042	10,148
		ต.สายคำโห้	13	389	8,940	9,342
		ต.หัวดง	1,713	2,598	14,800	19,111
	อ.เมืองพิจิตร ผลรวม		**22,095**	**14,515**	**137,182**	**173,792**
	อ.วชิรบารมี	ต.บ้านนา	1,279	3,121	21,203	25,603
		ต.บึงบัว	-	73	22,477	22,550
		ต.วังโมกข์	-	315	20,543	20,858
		ต.หนองหลุม	-	1,177	15,131	16,308
	อ.วชิรบารมี ผลรวม		**1,279**	**4,686**	**79,354**	**85,319**
	อ.วังทรายพูน	ต.วังทรายพูน	-	66	13,373	13,439
		ต.หนองปล้อง	-	57	10,961	11,018
		ต.หนองปลาไหล	775	775	12,484	14,034
		ต.หนองพระ	-	26	13,958	13,984
	อ.วังทรายพูน ผลรวม		**775**	**924**	**50,776**	**52,475**
	อ.สากเหล็ก	ต.คลองทราย	-	-	680	680
		ต.ท่าเยี่ยม	-	-	3,709	3,709
		ต.วังทับไทร	-	5	3,956	3,961
		ต.สากเหล็ก	1,093	2,364	20,400	23,857
		ต.หนองหญ้าไทร	-	-	3,921	3,921
	อ.สากเหล็ก ผลรวม		**1,093**	**2,369**	**32,666**	**36,128**
	อ.สามง่าม	ต.กำแพงดิน	195	11,308	12,374	23,877
		ต.เนินปอ	2,310	1,846	22,540	26,696
		ต.รังนก	11,095	2,533	5,061	18,689
		ต.สามง่าม	1,108	6,174	18,916	26,198
		ต.หนองโสน	-	23	23,526	23,549
	อ.สามง่าม ผลรวม		**14,708**	**21,884**	**82,417**	**119,009**
จ.พิจิตร ผลรวม			**104,071**	**131,445**	**1,138,429**	**1,373,945**
จ.พิษณุโลก	**อ.ชาติตระการ**	ต.ชาติตระการ	-	-	1,237	1,237

จังหวัด	อำเภอ	ตำบล	ระดับความรุนแรง			รวมเนื้อที่ (ไร่)
			พื้นที่น้ำท่วมซ้ำซากเป็นประจำ โดยประสบน้ำท่วมขัง 8-10 ครั้ง ในรอบ 10 ปี	พื้นที่น้ำท่วมซ้ำซากบ่อยครั้ง โดยประสบน้ำท่วมขัง 4-7 ครั้ง ในรอบ 10 ปี	พื้นที่น้ำท่วมซ้ำซากเป็นครั้งคราวโดยประสบน้ำท่วมขังไม่เกิน 3 ครั้ง ในรอบ 10 ปี	
		ต.ท่าสะแก	-	-	2,962	2,962
		ต.ป่าแดง	-	-	1,198	1,198
	อ.ชาติตระการ ผลรวม		**-**	**-**	**5,397**	**5,397**
	อ.นครไทย	ต.นครชุม	-	-	166	166
		ต.นครไทย	-	391	4,985	5,376
		ต.นาบัว	-	-	2,099	2,099
		ต.น้ำกุ่ม	-	-	125	125
		ต.เนินเพิ่ม	-	86	4,364	4,450
		ต.บ่อโพธิ์	-	-	177	177
		ต.บ้านพร้าว	37	1,027	7,880	8,944
		ต.ยางโกลน	-	-	1,900	1,900
		ต.หนองกะท้าว	80	1,377	8,202	9,659
	อ.นครไทย ผลรวม		**117**	**2,881**	**29,898**	**32,896**
	อ.เนินมะปราง	ต.ชมพู	-	96	5,499	5,595
		ต.ไทรย้อย	-	-	4,730	4,730
		ต.เนินมะปราง	-	-	351	351
		ต.บ้านน้อยซุ้มขี้เห	-	11	2,825	2,836
		ต.บ้านมุง	-	-	49	49
		ต.วังโพรง	-	33	5,179	5,212
	อ.เนินมะปราง ผลรวม		**-**	**140**	**18,633**	**18,773**
	อ.บางกระทุ่ม	ต.โคกสลุด	75	281	6,594	6,950
		ต.ท่าตาล	334	4,891	12,550	17,775
		ต.นครป่าหมาก	-	1,553	16,632	18,185
		ต.เนินกุ่ม	-	670	13,980	14,650
		ต.บางกระทุ่ม	1,011	1,751	8,527	11,289
		ต.บ้านไร่	9	2,553	7,996	10,558
		ต.ไผ่ล้อม	1,540	2,326	11,418	15,284
		ต.วัดตายม	-	201	13,315	13,516

จังหวัด	อำเภอ	ตำบล	ระดับความรุนแรง			รวมเนื้อที่ (ไร่)
			พื้นที่น้ำท่วมซ้ำซากเป็นประจำ โดยประสบน้ำท่วมขัง 8-10 ครั้ง ในรอบ 10 ปี	พื้นที่น้ำท่วมซ้ำซากบ่อยครั้ง โดยประสบน้ำท่วมขัง 4-7 ครั้ง ในรอบ 10 ปี	พื้นที่น้ำท่วมซ้ำซากเป็นครั้งคราวโดยประสบน้ำท่วมขังไม่เกิน 3 ครั้ง ในรอบ 10 ปี	
		ต.สนามคลี	1,867	969	4,821	7,657
	อ.บางกระทุ่ม ผลรวม		**4,836**	**15,195**	**95,833**	**115,864**
	อ.บางระกำ	ต.คุยม่วง	5,871	7,532	14,608	28,011
		ต.ชุมแสงสงคราม	36,102	8,714	22,431	67,247
		ต.ท่านางงาม	14,640	13,156	8,306	36,102
		ต.นิคมพัฒนา	-	1,855	12,746	14,601
		ต.บ่อทอง	31	2,161	19,112	21,304
		ต.บางระกำ	971	11,767	33,305	46,043
		ต.บึงกอก	-	244	21,435	21,679
		ต.ปลักแรด	-	1,967	17,588	19,555
		ต.พันเสา	-	168	25,123	25,291
		ต.วังอิทก	96	5,293	13,264	18,653
		ต.หนองกุลา	-	155	23,731	23,886
	อ.บางระกำ ผลรวม		**57,711**	**53,012**	**211,649**	**322,372**
	อ.พรหมพิราม	ต.ดงประคำ	-	1,433	30,806	32,239
		ต.ตลุกเทียม	12	5,432	25,326	30,770
		ต.ทับยายเชียง	-	1,941	35,936	37,877
		ต.ท่าช้าง	1,764	2,636	23,194	27,594
		ต.พรหมพิราม	-	5,671	30,239	35,910
		ต.มะต้อง	-	5,161	15,975	21,136
		ต.มะตูม	194	602	6,947	7,743
		ต.วงฆ้อง	-	1,835	17,716	19,551
		ต.วังวน	2,566	3,565	20,884	27,015
		ต.ศรีภิรมย์	-	3,105	35,164	38,269
		ต.หนองแขม	1,528	4,966	13,351	19,845
		ต.หอกลอง	-	822	25,552	26,374
	อ.พรหมพิราม ผลรวม		**6,064**	**37,169**	**281,090**	**324,323**
	อ.เมืองพิษณุโลก	ต.งิ้วงาม	-	2,448	6,137	8,585

จังหวัด	อำเภอ	ตำบล	ระดับความรุนแรง			รวมเนื้อที่ (ไร่)
			พื้นที่น้ำท่วมซ้ำซากเป็นประจำ โดยประสบน้ำท่วมขัง 8-10 ครั้ง ในรอบ 10 ปี	พื้นที่น้ำท่วมซ้ำซากบ่อยครั้ง โดยประสบน้ำท่วมขัง 4-7 ครั้ง ในรอบ 10 ปี	พื้นที่น้ำท่วมซ้ำซากเป็นครั้งคราวโดยประสบน้ำท่วมขังไม่เกิน 3 ครั้ง ในรอบ 10 ปี	
		ต.จอมทอง	-	701	2,744	3,445
		ต.ดอนทอง	9	2,826	13,881	16,716
		ต.ท่าทอง	-	2,250	4,471	6,721
		ต.ท่าโพธิ์	74	3,315	5,603	8,992
		ต.ในเมือง	-	-	125	125
		ต.บ้านกร่าง	2,160	4,678	14,419	21,257
		ต.บ้านคลอง	-	7	1,147	1,154
		ต.บ้านป่า	-	237	7,212	7,449
		ต.บึงพระ	34	3,241	4,542	7,817
		ต.ปากโทก	-	1,452	2,150	3,602
		ต.ไผ่ขอดอน	1,139	2,233	13,772	17,144
		ต.พลายชุมพล	-	79	2,859	2,938
		ต.มะขามสูง	-	1,572	5,072	6,644
		ต.วังน้ำคู้	233	3,079	6,749	10,061
		ต.วัดจันทร์	-	67	2,472	2,539
		ต.วัดพริก	94	6,362	11,670	18,126
		ต.สมอแข	100	4,514	10,202	14,816
		ต.หัวรอ	11	2,858	4,922	7,791
		ต.อรัญญิก	-	1,122	4,989	6,111
	อ.เมืองพิษณุโลก ผลรวม		**3,854**	**43,041**	**125,138**	**172,033**
	อ.วังทอง	ต.ชัยนาม	-	402	2,006	2,408
		ต.ดินทอง	-	1,072	4,669	5,741
		ต.ท่าหมื่นราม	-	740	11,001	11,741
		ต.บ้านกลาง	-	-	68	68
		ต.พันชาลี	-	435	16,763	17,198
		ต.แม่ระกา	164	3,155	22,882	26,201
		ต.วังทอง	46	2,000	13,404	15,450
		ต.วังนกแอ่น	-	-	75	75

จังหวัด	อำเภอ	ตำบล	ระดับความรุนแรง			รวมเนื้อที่ (ไร่)
			พื้นที่น้ำท่วมซ้ำซากเป็นประจำ โดยประสบน้ำท่วมขัง 8-10 ครั้ง ในรอบ 10 ปี	พื้นที่น้ำท่วมซ้ำซากบ่อยครั้ง โดยประสบน้ำท่วมขัง 4-7 ครั้ง ในรอบ 10 ปี	พื้นที่น้ำท่วมซ้ำซากเป็นครั้งคราวโดยประสบน้ำท่วมขังไม่เกิน 3 ครั้ง ในรอบ 10 ปี	
		ต.วังพิกุล	1,468	5,715	16,029	23,212
		ต.หนองพระ	-	10	12,063	12,073
	อ.วังทอง ผลรวม		**1,678**	**13,529**	**98,960**	**114,167**
	อ.วัดโบสถ์	ต.คันโช้ง	-	5	1,018	1,023
		ต.ท้อแท้	-	138	10,512	10,650
		ต.ท่างาม	-	-	4,947	4,947
		ต.บ้านยาง	-	-	2,215	2,215
		ต.วัดโบสถ์	-	39	11,329	11,368
		ต.หินลาด	-	-	879	879
	อ.วัดโบสถ์ ผลรวม		**-**	**182**	**30,900**	**31,082**
จ.พิษณุโลก ผลรวม			**74,260**	**165,149**	**897,498**	**1,136,907**
จ.เพชรบูรณ์	**อ.ชนแดน**	ต.ดงขุย	-	1,338	11,662	13,000
		ต.ตะกุดไร	-	6	2,796	2,802
		ต.ท่าข้าม	-	-	1,743	1,743
		ต.บ้านกล้วย	-	1,210	9,434	10,644
		ต.ลาดแค	-	-	369	369
		ต.ศาลาลาย	-	-	2,283	2,283
	อ.ชนแดน ผลรวม		**-**	**2,554**	**28,287**	**30,841**
	อ.บึงสามพัน	ต.กันจุ	2,452	4,748	8,539	15,739
		ต.ซับสมอทอด	-	-	1,294	1,294
		ต.บึงสามพัน	4,922	2,255	4,303	11,480
		ต.วังพิกุล	-	-	405	405
		ต.หนองแจง	647	2,586	4,580	7,813
	อ.บึงสามพัน ผลรวม		**8,021**	**9,589**	**19,121**	**36,731**
	อ.เมืองเพชรบูรณ์	ต.ชอนไพร	28	1,292	10,424	11,744
		ต.ดงมูลเหล็ก	-	208	11,474	11,682
		ต.ตะเบาะ	-	-	659	659
		ต.ท่าพล	-	411	5,957	6,368

จังหวัด	อำเภอ	ตำบล	ระดับความรุนแรง			รวมเนื้อที่ (ไร่)
			พื้นที่น้ำท่วมซ้ำซากเป็นประจำ โดยประสบน้ำท่วมขัง 8-10 ครั้ง ในรอบ 10 ปี	พื้นที่น้ำท่วมซ้ำซากบ่อยครั้ง โดยประสบน้ำท่วมขัง 4-7 ครั้ง ในรอบ 10 ปี	พื้นที่น้ำท่วมซ้ำซากเป็นครั้งคราวโดยประสบน้ำท่วมขังไม่เกิน 3 ครั้ง ในรอบ 10 ปี	
		ต.นางั่ว	-	365	2,928	3,293
		ต.นาป่า	-	553	3,142	3,695
		ต.นายม	379	1,391	6,305	8,075
		ต.น้ำร้อน	-	281	6,536	6,817
		ต.ในเมือง	-	-	129	129
		ต.บ้านโคก	-	-	2,276	2,276
		ต.บ้านโตก	16	305	1,771	2,092
		ต.ป่าเลา	-	-	98	98
		ต.ระวิง	1,624	2,714	4,709	9,047
		ต.วังชมภู	-	-	1,150	1,150
		ต.สะเดียง	16	1,367	5,988	7,371
		ต.ห้วยสะแก	685	1,683	7,422	9,790
		ต.ห้วยใหญ่	-	-	17	17
	อ.เมืองเพชรบูรณ์ ผลรวม		**2,748**	**10,570**	**70,985**	**84,303**
	อ.วังโป่ง	ต.ท้ายดง	-	-	12,742	12,742
		ต.วังโป่ง	-	-	1,068	1,068
		ต.วังศาล	-	17	12,632	12,649
		ต.วังหิน	-	-	3,203	3,203
	อ.วังโป่ง ผลรวม		**-**	**17**	**29,645**	**29,662**
	อ.วิเชียรบุรี	ต.โคกปรง	-	414	7,051	7,465
		ต.ซับน้อย	-	-	246	246
		ต.ซับสมบูรณ์	-	-	192	192
		ต.ท่าโรง	-	2,478	12,770	15,248
		ต.น้ำร้อน	-	-	2,102	2,102
		ต.บ่อรัง	-	1,009	8,764	9,773
		ต.บึงกระจับ	593	6,364	7,908	14,865
		ต.พุขาม	-	1,350	5,891	7,241
		ต.พุเตย	-	425	6,567	6,992

จังหวัด	อำเภอ	ตำบล	ระดับความรุนแรง			รวมเนื้อที่ (ไร่)
			พื้นที่น้ำท่วมซ้ำซากเป็นประจำ โดยประสบน้ำท่วมขัง 8-10 ครั้ง ในรอบ 10 ปี	พื้นที่น้ำท่วมซ้ำซากบ่อยครั้ง โดยประสบน้ำท่วมขัง 4-7 ครั้ง ในรอบ 10 ปี	พื้นที่น้ำท่วมซ้ำซากเป็นครั้งคราวโดยประสบน้ำท่วมขังไม่เกิน 3 ครั้ง ในรอบ 10 ปี	
		ต.ยางสาว	-	-	855	855
		ต.วังใหญ่	-	-	465	465
		ต.สระประดู่	272	2,305	9,445	12,022
		ต.สามแยก	184	4,366	6,113	10,663
	อ.วิเชียรบุรี ผลรวม		**1,049**	**18,711**	**68,369**	**88,129**
	อ.ศรีเทพ	ต.คลองกระจัง	-	1,629	17,683	19,312
		ต.โคกสะอาด	292	1,831	2,897	5,020
		ต.นาสนุ่น	232	3,573	11,526	15,331
		ต.ศรีเทพ	-	1,857	20,252	22,109
		ต.สระกรวด	40	560	6,991	7,591
		ต.หนองย่างทอย	-	82	4,169	4,251
	อ.ศรีเทพ ผลรวม		**564**	**9,532**	**63,518**	**73,614**
	อ.หนองไผ่	ต.กองทูล	740	4,152	7,078	11,970
		ต.ท่าแดง	1,775	3,434	9,275	14,484
		ต.นาเฉลียง	4,105	2,705	8,479	15,289
		ต.บ่อไทย	-	370	2,352	2,722
		ต.บัววัฒนา	210	370	6,831	7,411
		ต.บ้านโภชน์	668	1,347	3,854	5,869
		ต.เพชรละคร	1,488	2,533	4,712	8,733
		ต.ยางงาม	-	-	184	184
		ต.วังท่าดี	46	605	2,973	3,624
		ต.วังโบสถ์	4,813	1,711	6,638	13,162
		ต.หนองไผ่	-	28	2,972	3,000
		ต.ห้วยโป่ง	12	1,116	2,646	3,774
	อ.หนองไผ่ ผลรวม		**13,857**	**18,371**	**57,994**	**90,222**
	อ.หล่มเก่า	ต.นาเกาะ	-	-	718	718
		ต.นาซำ	-	-	6	6
		ต.นาแซง	-	-	697	697

จังหวัด	อำเภอ	ตำบล	ระดับความรุนแรง			รวมเนื้อที่ (ไร่)
			พื้นที่น้ำท่วมซ้ำซากเป็นประจำ โดยประสบน้ำท่วมขัง 8-10 ครั้ง ในรอบ 10 ปี	พื้นที่น้ำท่วมซ้ำซากบ่อยครั้ง โดยประสบน้ำท่วมขัง 4-7 ครั้ง ในรอบ 10 ปี	พื้นที่น้ำท่วมซ้ำซากเป็นครั้งคราวโดยประสบน้ำท่วมขังไม่เกิน 3 ครั้ง ในรอบ 10 ปี	
		ต.บ้านเนิน	-	-	25	25
		ต.วังบาล	-	-	23	23
		ต.หล่มเก่า	-	-	336	336
		ต.หินฮาว	-	-	44	44
	อ.หล่มเก่า ผลรวม		**-**	**-**	**1,849**	**1,849**
	อ.หล่มสัก	ต.ช้างตะลูด	-	904	1,724	2,628
		ต.ตาลเดี่ยว	-	-	2,495	2,495
		ต.ท่าอิบุญ	-	-	397	397
		ต.น้ำก้อ	-	-	1,486	1,486
		ต.น้ำชุน	-	-	164	164
		ต.น้ำเฮี้ย	-	-	685	685
		ต.บ้านกลาง	-	255	3,444	3,699
		ต.บ้านติ้ว	-	-	142	142
		ต.บ้านไร่	-	721	6,216	6,937
		ต.บ้านโสก	-	-	1,025	1,025
		ต.บ้านหวาย	-	16	1,028	1,044
		ต.บุ่งคล้า	-	484	3,528	4,012
		ต.บุ่งน้ำเต้า	-	-	19	19
		ต.ปากช่อง	-	-	3,393	3,393
		ต.ปากดุก	-	91	3,738	3,829
		ต.ฝายนาแซง	-	-	3,303	3,303
		ต.ลานบ่า	-	606	8,455	9,061
		ต.วัดป่า	-	79	5,938	6,017
		ต.สักหลง	-	-	3,343	3,343
		ต.หนองไขว่	-	409	6,572	6,981
		ต.หนองสว่าง	-	-	389	389
		ต.ห้วยไร่	-	-	254	254
	อ.หล่มสัก ผลรวม		**-**	**3,565**	**57,738**	**61,303**

จังหวัด	อำเภอ	ตำบล	ระดับความรุนแรง			รวมเนื้อที่ (ไร่)
			พื้นที่น้ำท่วมซ้ำซากเป็นประจำ โดยประสบน้ำท่วมขัง 8-10 ครั้ง ในรอบ 10 ปี	พื้นที่น้ำท่วมซ้ำซากบ่อยครั้ง โดยประสบน้ำท่วมขัง 4-7 ครั้ง ในรอบ 10 ปี	พื้นที่น้ำท่วมซ้ำซากเป็นครั้งคราวโดยประสบน้ำท่วมขังไม่เกิน 3 ครั้ง ในรอบ 10 ปี	
จ.เพชรบูรณ์ ผลรวม			**26,239**	**72,909**	**397,506**	**496,654**
จ.แพร่	**อ.เด่นชัย**	ต.เด่นชัย	-	-	1,265	1,265
		ต.ไทรย้อย	-	-	139	139
		ต.ปงป่าหวาย	-	-	1,557	1,557
		ต.แม่จั๊วะ	-	-	3,692	3,692
	อ.เด่นชัย ผลรวม		**-**	**-**	**6,653**	**6,653**
	อ.เมืองแพร่	ต.กาญจนา	-	-	2,432	2,432
		ต.ช่อแฮ	-	-	349	349
		ต.ท่าข้าม	-	-	1,225	1,225
		ต.ทุ่งกวาว	-	6	1,041	1,047
		ต.ทุ่งโฮ้ง	-	-	2,552	2,552
		ต.นาจักร	-	-	2,235	2,235
		ต.น้ำชำ	-	-	1,515	1,515
		ต.บ้านถิ่น	-	-	938	938
		ต.ป่าแดง	-	-	623	623
		ต.ป่าแมต	-	-	6,194	6,194
		ต.แม่คำมี	-	-	2,527	2,527
		ต.แม่ยม	-	38	2,411	2,449
		ต.แม่หล่าย	-	-	1,618	1,618
		ต.ร่องฟอง	-	-	737	737
		ต.วังธง	-	23	2,868	2,891
		ต.วังหงส์	-	-	1,747	1,747
		ต.สวนเขื่อน	-	-	619	619
		ต.ห้วยม้า	-	-	2,956	2,956
		ต.เหมืองหม้อ	-	-	951	951
	อ.เมืองแพร่ ผลรวม		**-**	**67**	**35,538**	**35,605**
	อ.ร้องกวาง	ต.ทุ่งศรี	-	-	963	963
		ต.น้ำเลา	-	-	989	989

จังหวัด	อำเภอ	ตำบล	ระดับความรุนแรง			รวมเนื้อที่ (ไร่)
			พื้นที่น้ำท่วมซ้ำซากเป็นประจำ โดยประสบน้ำท่วมขัง 8-10 ครั้ง ในรอบ 10 ปี	พื้นที่น้ำท่วมซ้ำซากบ่อยครั้ง โดยประสบน้ำท่วมขัง 4-7 ครั้ง ในรอบ 10 ปี	พื้นที่น้ำท่วมซ้ำซากเป็นครั้งคราวโดยประสบน้ำท่วมขังไม่เกิน 3 ครั้ง ในรอบ 10 ปี	
		ต.บ้านเวียง	-	-	1,370	1,370
		ต.แม่ทราย	-	-	1,095	1,095
		ต.แม่ยางตาล	-	-	1,202	1,202
		ต.แม่ยางร้อง	-	-	470	470
		ต.แม่ยางฮ่อ	-	-	342	342
		ต.ร้องกวาง	-	-	1,449	1,449
		ต.ร้องเข็ม	-	-	1,167	1,167
	อ.ร้องกวาง ผลรวม		**-**	**-**	**9,047**	**9,047**
	อ.ลอง	ต.ทุ่งแล้ง	-	-	933	933
		ต.บ่อเหล็กลอง	-	-	696	696
		ต.บ้านปิน	-	-	1,157	1,157
		ต.ปากกาง	-	-	839	839
		ต.ห้วยอ้อ	-	-	3,246	3,246
		ต.หัวทุ่ง	-	-	2,199	2,199
	อ.ลอง ผลรวม		**-**	**-**	**9,070**	**9,070**
	อ.วังชิ้น	ต.นาพูน	-	-	414	414
		ต.ป่าสัก	-	-	505	505
		ต.แม่เกิ๋ง	-	-	1,701	1,701
		ต.แม่ป้าก	-	-	821	821
		ต.แม่พุง	-	-	675	675
		ต.วังชิ้น	-	-	2,033	2,033
		ต.สรอย	-	-	1,301	1,301
	อ.วังชิ้น ผลรวม		**-**	**-**	**7,450**	**7,450**
	อ.สอง	ต.แดนชุมพล	-	82	1,693	1,775
		ต.เตาปูน	-	-	368	368
		ต.ทุ่งน้าว	-	82	859	941
		ต.บ้านกลาง	-	33	3,976	4,009
		ต.บ้านหนุน	-	33	2,028	2,061

จังหวัด	อำเภอ	ตำบล	ระดับความรุนแรง			รวมเนื้อที่ (ไร่)
			พื้นที่น้ำท่วมซ้ำซากเป็นประจำ โดยประสบน้ำท่วมขัง 8-10 ครั้ง ในรอบ 10 ปี	พื้นที่น้ำท่วมซ้ำซากบ่อยครั้ง โดยประสบน้ำท่วมขัง 4-7 ครั้ง ในรอบ 10 ปี	พื้นที่น้ำท่วมซ้ำซากเป็นครั้งคราวโดยประสบน้ำท่วมขังไม่เกิน 3 ครั้ง ในรอบ 10 ปี	
		ต.สะเอียบ	-	-	313	313
		ต.ห้วยหม้าย	-	380	5,068	5,448
		ต.หัวเมือง	-	134	2,921	3,055
	อ.สอง ผลรวม		**-**	**744**	**17,226**	**17,970**
	อ.สูงเม่น	ต.ดอนมูล	-	-	1,544	1,544
		ต.น้ำชำ	-	-	3,332	3,332
		ต.บ้านกวาง	-	-	95	95
		ต.บ้านกาศ	-	-	406	406
		ต.บ้านปง	-	-	918	918
		ต.บ้านเหล่า	-	-	1,165	1,165
		ต.พระหลวง	-	-	1,717	1,717
		ต.ร่องกาศ	-	-	2,733	2,733
		ต.เวียงทอง	-	-	1,536	1,536
		ต.สบสาย	-	-	690	690
		ต.สูงเม่น	-	-	1,016	1,016
		ต.หัวฝาย	-	-	3,287	3,287
	อ.สูงเม่น ผลรวม		**-**	**-**	**18,439**	**18,439**
	อ.หนองม่วงไข่	ต.ตำหนักธรรม	-	-	1,179	1,179
		ต.ทุ่งแค้ว	-	-	200	200
		ต.น้ำรัด	-	-	564	564
		ต.แม่คำมี	-	-	1,073	1,073
		ต.วังหลวง	-	-	645	645
		ต.หนองม่วงไข่	-	-	1,551	1,551
	อ.หนองม่วงไข่ ผลรวม		**-**	**-**	**5,212**	**5,212**
จ.แพร่ ผลรวม			**-**	**811**	**108,635**	**109,446**
จ.แม่ฮ่องสอน	**อ.ขุนยวม**	ต.ขุนยวม	-	-	8	8
	อ.ขุนยวม ผลรวม		**-**	**-**	**8**	**8**
	อ.ปาย	ต.ทุ่งยาว	-	-	872	872

จังหวัด	อำเภอ	ตำบล	ระดับความรุนแรง			รวมเนื้อที่ (ไร่)
			พื้นที่น้ำท่วมซ้ำซากเป็นประจำ โดยประสบน้ำท่วมขัง 8-10 ครั้ง ในรอบ 10 ปี	พื้นที่น้ำท่วมซ้ำซากบ่อยครั้ง โดยประสบน้ำท่วมขัง 4-7 ครั้ง ในรอบ 10 ปี	พื้นที่น้ำท่วมซ้ำซากเป็นครั้งคราวโดยประสบน้ำท่วมขังไม่เกิน 3 ครั้ง ในรอบ 10 ปี	
		ต.แม่นาเติง	-	-	203	203
		ต.แม่ฮี้	-	-	36	36
		ต.เวียงใต้	-	-	41	41
	อ.ปาย ผลรวม		**-**	**-**	**1,152**	**1,152**
	อ.แม่ลาน้อย	ต.ท่าผาปุ้ม	-	-	116	116
		ต.แม่ลาน้อย	-	-	154	154
	อ.แม่ลาน้อย ผลรวม		**-**	**-**	**270**	**270**
	อ.แม่สะเรียง	ต.บ้านกาศ	-	-	2,607	2,607
		ต.แม่คง	-	-	472	472
		ต.แม่ยวม	-	-	3,915	3,915
		ต.แม่สะเรียง	-	-	871	871
	อ.แม่สะเรียง ผลรวม		**-**	**-**	**7,865**	**7,865**
	อ.สบเมย	ต.แม่คะตวน	-	-	2,086	2,086
		ต.แม่สวด	-	-	579	579
		ต.สบเมย	-	-	725	725
	อ.สบเมย ผลรวม		**-**	**-**	**3,390**	**3,390**
จ.แม่ฮ่องสอน ผลรวม			**-**	**-**	**12,685**	**12,685**
จ.ลำปาง	**อ.เกาะคา**	ต.เกาะคา	-	-	4,088	4,088
		ต.ท่าผา	-	-	2,191	2,191
		ต.นาแก้ว	-	-	8,139	8,139
		ต.นาแส่ง	-	-	2,240	2,240
		ต.ลำปางหลวง	-	-	6,566	6,566
		ต.วังพร้าว	-	-	3,596	3,596
		ต.ศาลา	-	-	1,583	1,583
		ต.ใหม่พัฒนา	-	-	4,723	4,723
		ต.ไหล่หิน	-	-	4,858	4,858
	อ.เกาะคา ผลรวม		**-**	**-**	**37,984**	**37,984**
	อ.งาว	ต.นาแก	-	-	314	314

จังหวัด	อำเภอ	ตำบล	ระดับความรุนแรง			รวมเนื้อที่ (ไร่)
			พื้นที่น้ำท่วมซ้ำซากเป็นประจำ โดยประสบน้ำท่วมขัง 8-10 ครั้ง ในรอบ 10 ปี	พื้นที่น้ำท่วมซ้ำซากบ่อยครั้ง โดยประสบน้ำท่วมขัง 4-7 ครั้ง ในรอบ 10 ปี	พื้นที่น้ำท่วมซ้ำซากเป็นครั้งคราวโดยประสบน้ำท่วมขังไม่เกิน 3 ครั้ง ในรอบ 10 ปี	
		ต.บ้านโป่ง	-	-	1,269	1,269
		ต.บ้านร้อง	-	-	251	251
		ต.บ้านแหง	-	-	3,883	3,883
		ต.บ้านอ้อน	-	-	794	794
		ต.ปงเตา	-	-	770	770
		ต.แม่ตีบ	-	-	1,803	1,803
		ต.หลวงใต้	-	-	1,555	1,555
		ต.หลวงเหนือ	-	-	927	927
	อ.งาว ผลรวม		**-**	**-**	**11,566**	**11,566**
	อ.แจ้ห่ม	ต.แจ้ห่ม	-	-	2,367	2,367
		ต.ทุ่งผึ้ง	-	-	501	501
		ต.บ้านสา	-	-	1,220	1,220
		ต.ปงดอน	-	-	2,354	2,354
		ต.แม่สุก	-	-	2,245	2,245
		ต.วิเชตนคร	-	-	2,775	2,775
	อ.แจ้ห่ม ผลรวม		**-**	**-**	**11,462**	**11,462**
	อ.เถิน	ต.เถินบุรี	-	-	7,534	7,534
		ต.นาโป่ง	-	-	5,406	5,406
		ต.แม่ถอด	-	-	2,287	2,287
		ต.แม่ปะ	-	-	2,047	2,047
		ต.แม่มอก	-	-	195	195
		ต.แม่วะ	-	-	2,081	2,081
		ต.ล้อมแรด	-	-	5,159	5,159
		ต.เวียงมอก	-	-	1,760	1,760
	อ.เถิน ผลรวม		**-**	**-**	**26,469**	**26,469**
	อ.เมืองปาน	ต.แจ้ซ้อน	-	-	2,222	2,222
		ต.ทุ่งกว๋าว	-	-	5,038	5,038
		ต.บ้านขอ	-	-	4,247	4,247

จังหวัด	อำเภอ	ตำบล	ระดับความรุนแรง			รวมเนื้อที่ (ไร่)
			พื้นที่น้ำท่วมซ้ำซากเป็นประจำ โดยประสบน้ำท่วมขัง 8-10 ครั้ง ในรอบ 10 ปี	พื้นที่น้ำท่วมซ้ำซากบ่อยครั้ง โดยประสบน้ำท่วมขัง 4-7 ครั้ง ในรอบ 10 ปี	พื้นที่น้ำท่วมซ้ำซากเป็นครั้งคราวโดยประสบน้ำท่วมขังไม่เกิน 3 ครั้ง ในรอบ 10 ปี	
		ต.เมืองปาน	-	-	2,126	2,126
	อ.เมืองปาน ผลรวม		**-**	**-**	**13,633**	**13,633**
	อ.เมืองลำปาง	ต.กล้วยแพะ	-	-	889	889
		ต.ชมพู	-	-	3,358	3,358
		ต.ต้นธงชัย	-	-	6,279	6,279
		ต.ทุ่งฝาย	-	-	5,881	5,881
		ต.นิคมพัฒนา	-	-	2,433	2,433
		ต.บ่อแฮ้ว	-	-	4,192	4,192
		ต.บ้านค่า	-	-	3,137	3,137
		ต.บ้านดง	-	-	17	17
		ต.บ้านเป้า	-	-	5,247	5,247
		ต.บ้านแลง	-	-	832	832
		ต.บ้านเสด็จ	-	-	2,843	2,843
		ต.บ้านเอื้อม	-	-	6,451	6,451
		ต.บุญนาคพัฒนา	-	-	3,982	3,982
		ต.ปงแสนทอง	-	-	6,483	6,483
		ต.พระบาท	-	-	1,450	1,450
		ต.พิชัย	-	-	3,267	3,267
	อ.เมืองลำปาง ผลรวม		**-**	**-**	**56,741**	**56,741**
	อ.แม่ทะ	ต.ดอนไฟ	-	-	1,520	1,520
		ต.นาครัว	-	-	5,654	5,654
		ต.น้ำโจ้	-	-	6,620	6,620
		ต.บ้านกิ่ว	-	-	2,838	2,838
		ต.บ้านบอม	-	-	2,832	2,832
		ต.ป่าตัน	-	-	2,661	2,661
		ต.แม่ทะ	-	-	7,111	7,111
		ต.วังเงิน	-	-	979	979
		ต.สันดอนแก้ว	-	-	737	737

จังหวัด	อำเภอ	ตำบล	ระดับความรุนแรง			รวมเนื้อที่ (ไร่)
			พื้นที่น้ำท่วมซ้ำซากเป็นประจำ โดยประสบน้ำท่วมขัง 8-10 ครั้ง ในรอบ 10 ปี	พื้นที่น้ำท่วมซ้ำซากบ่อยครั้ง โดยประสบน้ำท่วมขัง 4-7 ครั้ง ในรอบ 10 ปี	พื้นที่น้ำท่วมซ้ำซากเป็นครั้งคราวโดยประสบน้ำท่วมขังไม่เกิน 3 ครั้ง ในรอบ 10 ปี	
		ต.หัวเสือ	-	-	2,032	2,032
	อ.แม่ทะ ผลรวม		**-**	**-**	**32,984**	**32,984**
	อ.แม่พริก	ต.ผาปัง	-	-	792	792
		ต.พระบาทวังตวง	-	-	8,007	8,007
		ต.แม่ปุ	-	-	5,246	5,246
		ต.แม่พริก	-	-	7,535	7,535
	อ.แม่พริก ผลรวม		**-**	**-**	**21,580**	**21,580**
	อ.แม่เมาะ	ต.จางเหนือ	-	-	1,398	1,398
		ต.นาสัก	-	-	632	632
		ต.บ้านดง	-	-	1,120	1,120
		ต.แม่เมาะ	-	-	313	313
		ต.สบป้าด	-	-	956	956
	อ.แม่เมาะ ผลรวม		**-**	**-**	**4,419**	**4,419**
	อ.วังเหนือ	ต.ทุ่งฮั้ว	-	-	1,446	1,446
		ต.ร่องเคาะ	-	-	3,823	3,823
		ต.วังแก้ว	-	-	126	126
		ต.วังซ้าย	-	-	2,573	2,573
		ต.วังใต้	-	-	1,721	1,721
		ต.วังทรายคำ	-	-	1,602	1,602
		ต.วังทอง	-	-	781	781
		ต.วังเหนือ	-	-	3,256	3,256
	อ.วังเหนือ ผลรวม		**-**	**-**	**15,328**	**15,328**
	อ.สบปราบ	ต.นายาง	-	-	2,876	2,876
		ต.แม่กัวะ	-	-	7,386	7,386
		ต.สบปราบ	-	-	5,282	5,282
		ต.สมัย	-	-	4,032	4,032
	อ.สบปราบ ผลรวม		**-**	**-**	**19,576**	**19,576**
	อ.เสริมงาม	ต.ทุ่งงาม	-	-	5,414	5,414

จังหวัด	อำเภอ	ตำบล	ระดับความรุนแรง			รวมเนื้อที่ (ไร่)
			พื้นที่น้ำท่วมซ้ำซากเป็นประจำ โดยประสบน้ำท่วมขัง 8-10 ครั้ง ในรอบ 10 ปี	พื้นที่น้ำท่วมซ้ำซากบ่อยครั้ง โดยประสบน้ำท่วมขัง 4-7 ครั้ง ในรอบ 10 ปี	พื้นที่น้ำท่วมซ้ำซากเป็นครั้งคราวโดยประสบน้ำท่วมขังไม่เกิน 3 ครั้ง ในรอบ 10 ปี	
		ต.เสริมกลาง	-	-	4,734	4,734
		ต.เสริมขวา	-	-	2,673	2,673
		ต.เสริมซ้าย	-	-	5,740	5,740
	อ.เสริมงาม ผลรวม		**-**	**-**	**18,561**	**18,561**
	อ.ห้างฉัตร	ต.ปงยางคก	-	-	4,387	4,387
		ต.เมืองยาว	-	-	7,265	7,265
		ต.แม่สัน	-	-	3,465	3,465
		ต.วอแก้ว	-	-	2,529	2,529
		ต.เวียงตาล	-	-	3,881	3,881
		ต.หนองหล่ม	-	-	4,751	4,751
		ต.ห้างฉัตร	-	-	3,494	3,494
	อ.ห้างฉัตร ผลรวม		**-**	**-**	**29,772**	**29,772**
จ.ลำปาง ผลรวม			**-**	**-**	**300,075**	**300,075**
จ.ลำพูน	**อ.บ้านธิ**	ต.บ้านธิ	-	-	6,501	6,501
		ต.ห้วยยาบ	-	-	3,527	3,527
	อ.บ้านธิ ผลรวม		**-**	**-**	**10,028**	**10,028**
	อ.บ้านโฮ่ง	ต.บ้านโฮ่ง	-	-	80	80
		ต.ป่าพลู	-	-	79	79
		ต.หนองปลาสะวา	-	-	628	628
	อ.บ้านโฮ่ง ผลรวม		**-**	**-**	**787**	**787**
	อ.ป่าซาง	ต.ท่าตุ้ม	-	-	1,936	1,936
		ต.น้ำดิบ	-	-	3,428	3,428
		ต.บ้านเรือน	-	-	63	63
		ต.ปากบ่อง	-	-	89	89
		ต.ป่าซาง	-	-	190	190
		ต.มะกอก	-	-	42	42
		ต.แม่แรง	-	-	25	25
	อ.ป่าซาง ผลรวม		**-**	**-**	**5,773**	**5,773**

จังหวัด	อำเภอ	ตำบล	ระดับความรุนแรง			รวมเนื้อที่ (ไร่)
			พื้นที่น้ำท่วมซ้ำซากเป็นประจำ โดยประสบน้ำท่วมขัง 8-10 ครั้ง ในรอบ 10 ปี	พื้นที่น้ำท่วมซ้ำซากบ่อยครั้ง โดยประสบน้ำท่วมขัง 4-7 ครั้ง ในรอบ 10 ปี	พื้นที่น้ำท่วมซ้ำซากเป็นครั้งคราวโดยประสบน้ำท่วมขังไม่เกิน 3 ครั้ง ในรอบ 10 ปี	
	อ.เมืองลำพูน	ต.ต้นธง	-	-	2,516	2,516
		ต.ในเมือง	-	-	52	52
		ต.บ้านกลาง	-	-	825	825
		ต.บ้านแป้น	-	-	1,331	1,331
		ต.ประตูป่า	-	-	6	6
		ต.ป่าสัก	-	-	2,956	2,956
		ต.มะเขือแจ้	-	-	3,702	3,702
		ต.ริมปิง	-	-	78	78
		ต.เวียงยอง	-	-	3,196	3,196
		ต.ศรีบัวบาน	-	-	1,832	1,832
		ต.หนองหนาม	-	-	1,153	1,153
		ต.เหมืองง่า	-	-	740	740
		ต.เหมืองจี้	-	-	587	587
		ต.อุโมงค์	-	-	641	641
	อ.เมืองลำพูน ผลรวม		**-**	**-**	**19,615**	**19,615**
	อ.แม่ทา	ต.ทากาศ	-	-	1,053	1,053
		ต.ทาขุมเงิน	-	-	841	841
		ต.ทาทุ่งหลวง	-	-	70	70
		ต.ทาปลาดุก	-	-	1,191	1,191
		ต.ทาสบเส้า	-	-	363	363
	อ.แม่ทา ผลรวม		**-**	**-**	**3,518**	**3,518**
	อ.ลี้	ต.ดงดำ	-	-	307	307
		ต.นาทราย	-	-	2,083	2,083
		ต.ป่าไผ่	-	-	101	101
		ต.แม่ตืน	-	-	952	952
		ต.ลี้	-	-	1,736	1,736
		ต.ศรีวิชัย	-	-	211	211
	อ.ลี้ ผลรวม		**-**	**-**	**5,390**	**5,390**

จังหวัด	อำเภอ	ตำบล	ระดับความรุนแรง			รวมเนื้อที่ (ไร่)
			พื้นที่น้ำท่วมซ้ำซากเป็นประจำ โดยประสบน้ำท่วมขัง 8-10 ครั้ง ในรอบ 10 ปี	พื้นที่น้ำท่วมซ้ำซากบ่อยครั้ง โดยประสบน้ำท่วมขัง 4-7 ครั้ง ในรอบ 10 ปี	พื้นที่น้ำท่วมซ้ำซากเป็นครั้งคราวโดยประสบน้ำท่วมขังไม่เกิน 3 ครั้ง ในรอบ 10 ปี	
	อ.เวียงหนองล่อง	ต.วังผาง	-	-	2,038	2,038
		ต.หนองยวง	-	-	425	425
		ต.หนองล่อง	-	-	326	326
	อ.เวียงหนองล่อง ผลรวม		**-**	**-**	**2,789**	**2,789**
จ.ลำพูน ผลรวม			**-**	**-**	**47,900**	**47,900**
จ.สุโขทัย	**อ.กงไกรลาศ**	ต.กกแรต	6	1,982	14,069	16,057
		ต.กง	17,014	5,577	2,929	25,520
		ต.ไกรกลาง	5	1,359	12,355	13,719
		ต.ไกรนอก	16,407	2,030	5,517	23,954
		ต.ไกรใน	-	3,676	17,847	21,523
		ต.ดงเดือย	6,204	1,723	7,765	15,692
		ต.ท่าฉนวน	32,082	3,898	2,252	38,232
		ต.บ้านกร่าง	2,807	282	1,462	4,551
		ต.บ้านใหม่สุขเกษ	5,753	2,208	7,071	15,032
		ต.ป่าแฝก	19,413	1,524	3,476	24,413
		ต.หนองตูม	10,462	1,859	1,933	14,254
	อ.กงไกรลาศ ผลรวม		**110,153**	**26,118**	**76,676**	**212,947**
	อ.คีรีมาศ	ต.โตนด	5,438	2,093	5,067	12,598
		ต.ทุ่งยางเมือง	-	148	5,941	6,089
		ต.ทุ่งหลวง	4,290	606	5,347	10,243
		ต.นาเชิงคีรี	-	-	4,058	4,058
		ต.บ้านน้ำพุ	-	-	1,886	1,886
		ต.บ้านป้อม	14,096	893	8,083	23,072
		ต.ศรีคีรีมาศ	-	-	5,419	5,419
		ต.สามพวง	-	2,325	6,081	8,406
		ต.หนองกระดิ่ง	-	2,234	5,239	7,473
		ต.หนองจิก	-	-	13,260	13,260
	อ.คีรีมาศ ผลรวม		**23,824**	**8,299**	**60,381**	**92,504**

จังหวัด	อำเภอ	ตำบล	ระดับความรุนแรง			รวมเนื้อที่ (ไร่)
			พื้นที่น้ำท่วมซ้ำซากเป็นประจำ โดยประสบน้ำท่วมขัง 8-10 ครั้ง ในรอบ 10 ปี	พื้นที่น้ำท่วมซ้ำซากบ่อยครั้ง โดยประสบน้ำท่วมขัง 4-7 ครั้ง ในรอบ 10 ปี	พื้นที่น้ำท่วมซ้ำซากเป็นครั้งคราวโดยประสบน้ำท่วมขังไม่เกิน 3 ครั้ง ในรอบ 10 ปี	
	อ.ทุ่งเสลี่ยม	ต.กลางดง	-	-	1,100	1,100
		ต.เขาแก้วศรีสมบู	-	-	3,979	3,979
		ต.ทุ่งเสลี่ยม	-	-	3,118	3,118
		ต.ไทยชนะศึก	-	-	2,841	2,841
		ต.บ้านใหม่ไชยมงค	-	47	12,006	12,053
	อ.ทุ่งเสลี่ยม ผลรวม		**-**	**47**	**23,044**	**23,091**
	อ.บ้านด่านลานหอย	ต.ตลิ่งชัน	-	-	152	152
		ต.บ้านด่าน	-	-	9,985	9,985
		ต.ลานหอย	-	-	183	183
		ต.วังตะคร้อ	-	-	100	100
		ต.วังน้ำขาว	-	-	17,212	17,212
		ต.วังลึก	-	-	1,413	1,413
		ต.หนองหญ้าปล้อง	-	-	1,299	1,299
	อ.บ้านด่านลานหอย ผลรวม		**-**	**-**	**30,344**	**30,344**
	อ.เมืองสุโขทัย	ต.ตาลเตี้ย	285	2,179	5,188	7,652
		ต.ธานี	-	-	178	178
		ต.บ้านกล้วย	6,728	4,964	30,653	42,345
		ต.บ้านสวน	2,762	7,312	13,041	23,115
		ต.บ้านหลุม	7,297	3,266	5,177	15,740
		ต.ปากพระ	17,638	2,379	2,774	22,791
		ต.เมืองเก่า	558	1,164	28,256	29,978
		ต.ยางซ้าย	1,978	1,249	6,035	9,262
		ต.วังทองแดง	-	61	22,035	22,096
	อ.เมืองสุโขทัย ผลรวม		**37,246**	**22,574**	**113,337**	**173,157**
	อ.ศรีนคร	ต.คลองมะพลับ	-	218	7,782	8,000
		ต.นครเดิฐ	-	4,943	1,249	6,192
		ต.น้ำขุม	-	3,288	4,237	7,525
		ต.ศรีนคร	-	95	8,495	8,590

จังหวัด	อำเภอ	ตำบล	ระดับความรุนแรง			รวมเนื้อที่ (ไร่)
			พื้นที่น้ำท่วมซ้ำซากเป็นประจำ โดยประสบน้ำท่วมขัง 8-10 ครั้ง ในรอบ 10 ปี	พื้นที่น้ำท่วมซ้ำซากบ่อยครั้ง โดยประสบน้ำท่วมขัง 4-7 ครั้ง ในรอบ 10 ปี	พื้นที่น้ำท่วมซ้ำซากเป็นครั้งคราวโดยประสบน้ำท่วมขังไม่เกิน 3 ครั้ง ในรอบ 10 ปี	
		ต.หนองบัว	-	242	6,304	6,546
	อ.ศรีนคร ผลรวม		**-**	**8,786**	**28,067**	**36,853**
	อ.ศรีสัชนาลัย	ต.ดงคู่	-	2,286	11,978	14,264
		ต.ท่าชัย	-	1,326	7,012	8,338
		ต.บ้านแก่ง	-	-	5,643	5,643
		ต.บ้านตึก	-	52	3,330	3,382
		ต.ป่างิ้ว	-	586	11,676	12,262
		ต.แม่สำ	-	-	983	983
		ต.แม่สิน	-	-	179	179
		ต.ศรีสัชนาลัย	-	124	4,735	4,859
		ต.สารจิตร	-	591	13,490	14,081
		ต.หนองอ้อ	-	745	14,487	15,232
		ต.หาดเสี้ยว	-	240	5,015	5,255
	อ.ศรีสัชนาลัย ผลรวม		**-**	**5,950**	**78,528**	**84,478**
	อ.ศรีสำโรง	ต.เกาะตาเลี้ยง	189	3,567	30,678	34,434
		ต.คลองตาล	-	-	361	361
		ต.ทับผึ้ง	-	348	4,576	4,924
		ต.นาขุนไกร	-	-	10,677	10,677
		ต.บ้านซ่าน	-	1,701	5,924	7,625
		ต.บ้านนา	-	1,660	4,284	5,944
		ต.บ้านไร่	54	1,601	10,116	11,771
		ต.ราวต้นจันทร์	-	804	20,134	20,938
		ต.วังทอง	621	2,106	3,716	6,443
		ต.วังลึก	-	72	3,442	3,514
		ต.วังใหญ่	298	3,542	12,729	16,569
		ต.วัดเกาะ	17	1,449	5,863	7,329
		ต.สามเรือน	-	-	1,763	1,763
	อ.ศรีสำโรง ผลรวม		**1,179**	**16,850**	**114,263**	**132,292**

จังหวัด	อำเภอ	ตำบล	ระดับความรุนแรง			รวมเนื้อที่ (ไร่)
			พื้นที่น้ำท่วมซ้ำซากเป็นประจำ โดยประสบน้ำท่วมขัง 8-10 ครั้ง ในรอบ 10 ปี	พื้นที่น้ำท่วมซ้ำซากบ่อยครั้ง โดยประสบน้ำท่วมขัง 4-7 ครั้ง ในรอบ 10 ปี	พื้นที่น้ำท่วมซ้ำซากเป็นครั้งคราวโดยประสบน้ำท่วมขังไม่เกิน 3 ครั้ง ในรอบ 10 ปี	
	อ.สวรรคโลก	ต.คลองกระจง	85	976	2,936	3,997
		ต.คลองยาง	-	546	3,770	4,316
		ต.ท่าทอง	-	530	2,316	2,846
		ต.นาทุ่ง	-	826	20,910	21,736
		ต.ในเมือง	-	143	2,966	3,109
		ต.ปากน้ำ	-	312	19,388	19,700
		ต.ป่ากุมเกาะ	-	355	12,025	12,380
		ต.เมืองบางขลัง	-	51	24,309	24,360
		ต.เมืองบางยม	-	-	337	337
		ต.เมืองสวรรคโลก	-	-	24	24
		ต.ย่านยาว	-	1,565	7,943	9,508
		ต.วังพิณพาทย์	-	8	1,957	1,965
		ต.วังไม้ขอน	-	472	5,953	6,425
		ต.หนองกลับ	180	1,352	10,074	11,606
	อ.สวรรคโลก ผลรวม		**265**	**7,136**	**114,908**	**122,309**
จ.สุโขทัย ผลรวม			**172,667**	**95,760**	**639,548**	**907,975**
จ.อุตรดิตถ์	**อ.ตรอน**	ต.ข่อยสูง	-	2,466	2,008	4,474
		ต.น้ำอ่าง	-	2,370	13,280	15,650
		ต.บ้านแก่ง	-	7,703	9,260	16,963
		ต.วังแดง	-	19,658	15,767	35,425
		ต.หาดสองแคว	-	4,171	9,339	13,510
	อ.ตรอน ผลรวม		**-**	**36,368**	**49,654**	**86,022**
	อ.ทองแสนขัน	ต.น้ำพี้	-	69	198	267
		ต.บ่อทอง	-	-	10,837	10,837
		ต.ป่าคาย	-	721	1,132	1,853
		ต.ผักขวง	-	-	4,512	4,512
	อ.ทองแสนขัน ผลรวม		**-**	**790**	**16,679**	**17,469**
	อ.ท่าปลา	ต.จริม	-	-	173	173

จังหวัด	อำเภอ	ตำบล	ระดับความรุนแรง			รวมเนื้อที่ (ไร่)
			พื้นที่น้ำท่วมซ้ำซากเป็นประจำ โดยประสบน้ำท่วมขัง 8-10 ครั้ง ในรอบ 10 ปี	พื้นที่น้ำท่วมซ้ำซากบ่อยครั้ง โดยประสบน้ำท่วมขัง 4-7 ครั้ง ในรอบ 10 ปี	พื้นที่น้ำท่วมซ้ำซากเป็นครั้งคราวโดยประสบน้ำท่วมขังไม่เกิน 3 ครั้ง ในรอบ 10 ปี	
		ต.ท่าปลา	-	-	252	252
		ต.น้ำหมัน	-	-	1,618	1,618
		ต.ผาเลือด	-	-	29	29
		ต.ร่วมจิต	-	-	334	334
		ต.หาดล้า	-	-	948	948
	อ.ท่าปลา ผลรวม		**-**	**-**	**3,354**	**3,354**
	อ.น้ำปาด	ต.เด่นเหล็ก	-	-	3,465	3,465
		ต.น้ำไคร้	-	-	1,213	1,213
		ต.บ้านฝาย	-	-	3,483	3,483
		ต.แสนตอ	-	-	2,268	2,268
	อ.น้ำปาด ผลรวม		**-**	**-**	**10,429**	**10,429**
	อ.บ้านโคก	ต.นาขุม	-	-	140	140
		ต.บ่อเบี้ย	-	-	79	79
		ต.บ้านโคก	-	-	71	71
	อ.บ้านโคก ผลรวม		**-**	**-**	**290**	**290**
	อ.พิชัย	ต.คอรุม	-	1,779	16,674	18,453
		ต.ท่ามะเฟือง	-	1,764	22,446	24,210
		ต.ท่าสัก	-	3,144	16,842	19,986
		ต.นายาง	-	150	21,038	21,188
		ต.นาอิน	99	1,732	17,240	19,071
		ต.ในเมือง	-	594	10,071	10,665
		ต.บ้านโคน	37	2,235	20,319	22,591
		ต.บ้านดารา	6	1,531	14,267	15,804
		ต.บ้านหม้อ	467	3,681	16,151	20,299
		ต.พญาแมน	-	1,695	20,830	22,525
		ต.ไร่อ้อย	11	1,615	21,496	23,122
	อ.พิชัย ผลรวม		**620**	**19,920**	**197,374**	**217,914**
	อ.ฟากท่า	ต.บ้านเสี้ยว	-	-	445	445

จังหวัด	อำเภอ	ตำบล	ระดับความรุนแรง			รวมเนื้อที่ (ไร่)
			พื้นที่น้ำท่วมซ้ำซากเป็นประจำ โดยประสบน้ำท่วมขัง 8-10 ครั้ง ในรอบ 10 ปี	พื้นที่น้ำท่วมซ้ำซากบ่อยครั้ง โดยประสบน้ำท่วมขัง 4-7 ครั้ง ในรอบ 10 ปี	พื้นที่น้ำท่วมซ้ำซากเป็นครั้งคราวโดยประสบน้ำท่วมขังไม่เกิน 3 ครั้ง ในรอบ 10 ปี	
		ต.ฟากท่า	-	-	297	297
		ต.สองคอน	-	-	367	367
		ต.สองห้อง	-	-	1,220	1,220
	อ.ฟากท่า ผลรวม		**-**	**-**	**2,329**	**2,329**
	อ.เมืองอุตรดิตถ์	ต.ขุนฝาง	-	821	212	1,033
		ต.คุ้งตะเภา	-	365	9,878	10,243
		ต.งิ้วงาม	-	3,613	577	4,190
		ต.ท่าเสา	-	1,045	1,114	2,159
		ต.ท่าอิฐ	-	155	440	595
		ต.น้ำริด	-	1,495	766	2,261
		ต.บ้านเกาะ	-	2,354	1,411	3,765
		ต.บ้านด่าน	-	740	1,493	2,233
		ต.บ้านด่านนาขาม	-	566	203	769
		ต.ป่าเซ่า	-	238	3,353	3,591
		ต.ผาจุก	-	1,488	1,910	3,398
		ต.วังกะพี้	-	3,799	8,928	12,727
		ต.วังดิน	-	264	2,407	2,671
		ต.แสนตอ	-	501	1,458	1,959
		ต.หาดกรวด	-	1,331	5,353	6,684
		ต.หาดงิ้ว	-	38	1,203	1,241
	อ.เมืองอุตรดิตถ์ ผลรวม		**-**	**18,813**	**40,706**	**59,519**
	อ.ลับแล	ต.ชัยจุมพล	-	1,188	1,750	2,938
		ต.ด่านแม่คำมัน	-	4,662	5,635	10,297
		ต.ทุ่งยั้ง	54	5,612	8,805	14,471
		ต.ไผ่ล้อม	117	15,961	15,867	31,945
		ต.ฝายหลวง	-	1,173	3,013	4,186
		ต.แม่พูล	-	-	18	18
		ต.ศรีพนมมาศ	-	11	6	17

จังหวัด	อำเภอ	ตำบล	ระดับความรุนแรง			รวมเนื้อที่ (ไร่)
			พื้นที่น้ำท่วมซ้ำซากเป็นประจำ โดยประสบน้ำท่วมขัง 8-10 ครั้ง ในรอบ 10 ปี	พื้นที่น้ำท่วมซ้ำซากบ่อยครั้ง โดยประสบน้ำท่วมขัง 4-7 ครั้ง ในรอบ 10 ปี	พื้นที่น้ำท่วมซ้ำซากเป็นครั้งคราวโดยประสบน้ำท่วมขังไม่เกิน 3 ครั้ง ในรอบ 10 ปี	
	อ.ลับแล ผลรวม		**171**	**28,607**	**35,094**	**63,872**
จ.อุตรดิตถ์ ผลรวม			**791**	**104,498**	**355,909**	**461,198**
จ.อุทัยธานี	**อ.ทัพทัน**	ต.เขาขี้ฝอย	-	-	2,445	2,445
		ต.โคกหม้อ	-	255	4,588	4,843
		ต.ตลุกดู่	-	-	11,335	11,335
		ต.ทัพทัน	-	-	3,869	3,869
		ต.ทุ่งนาไทย	-	-	2,274	2,274
		ต.หนองกระทุ่ม	-	-	16,168	16,168
		ต.หนองกลางดง	-	-	6,477	6,477
		ต.หนองยายดา	-	-	6,496	6,496
		ต.หนองสระ	-	-	8,588	8,588
		ต.หนองหญ้าปล้อง	-	342	4,105	4,447
	อ.ทัพทัน ผลรวม		**-**	**597**	**66,345**	**66,942**
	อ.บ้านไร่	ต.บ้านใหม่คลองเค็	-	-	46	46
		ต.วังหิน	-	-	1,835	1,835
	อ.บ้านไร่ ผลรวม		**-**	**-**	**1,881**	**1,881**
	อ.เมืองอุทัยธานี	ต.เกาะเทโพ	-	20	4,486	4,506
		ต.ดอนขวาง	-	14	7,049	7,063
		ต.ท่าซุง	-	3,569	13,011	16,580
		ต.ทุ่งใหญ่	-	-	3,556	3,556
		ต.น้ำซึม	-	590	8,479	9,069
		ต.เนินแจง	-	954	5,761	6,715
		ต.โนนเหล็ก	-	-	3,318	3,318
		ต.สะแกกรัง	-	651	13,161	13,812
		ต.หนองแก	-	-	3,716	3,716
		ต.หนองเต่า	-	-	1,435	1,435
		ต.หนองไผ่แบน	-	770	8,288	9,058
		ต.หนองพังค่า	-	-	2,395	2,395

จังหวัด	อำเภอ	ตำบล	ระดับความรุนแรง			รวมเนื้อที่ (ไร่)
			พื้นที่น้ำท่วมซ้ำซากเป็นประจำ โดยประสบน้ำท่วมขัง 8-10 ครั้ง ในรอบ 10 ปี	พื้นที่น้ำท่วมซ้ำซากบ่อยครั้ง โดยประสบน้ำท่วมขัง 4-7 ครั้ง ในรอบ 10 ปี	พื้นที่น้ำท่วมซ้ำซากเป็นครั้งคราวโดยประสบน้ำท่วมขังไม่เกิน 3 ครั้ง ในรอบ 10 ปี	
		ต.หาดทนง	-	355	5,835	6,190
		ต.อุทัยใหม่	-	-	1,564	1,564
	อ.เมืองอุทัยธานี ผลรวม		**-**	**6,923**	**82,054**	**88,977**
	อ.ลานสัก	ต.ทุ่งนางาม	-	-	11,906	11,906
		ต.น้ำรอบ	-	-	1,253	1,253
		ต.ประดู่ยืน	-	-	12,472	12,472
		ต.ป่าอ้อ	-	-	2,035	2,035
		ต.ลานสัก	-	-	65	65
	อ.ลานสัก ผลรวม		**-**	**-**	**27,731**	**27,731**
	อ.สว่างอารมณ์	ต.บ่อยาง	-	-	8,566	8,566
		ต.ไผ่เขียว	-	768	24,591	25,359
		ต.พลวงสองนาง	-	-	5,969	5,969
		ต.สว่างอารมณ์	-	48	9,639	9,687
		ต.หนองหลวง	-	28	4,980	5,008
	อ.สว่างอารมณ์ ผลรวม		**-**	**844**	**53,745**	**54,589**
	อ.หนองขาหย่าง	ต.ดงขวาง	-	85	16,130	16,215
		ต.ดอนกลอย	-	-	4,634	4,634
		ต.ท่าโพ	-	-	1,280	1,280
		ต.ทุ่งพึ่ง	-	-	2,712	2,712
		ต.หนองขาหย่าง	-	-	3,137	3,137
		ต.หนองไผ่	-	-	2,812	2,812
		ต.หมกแถว	-	-	2,119	2,119
		ต.ห้วยรอบ	-	-	1,373	1,373
	อ.หนองขาหย่าง ผลรวม		**-**	**85**	**34,197**	**34,282**
	อ.หนองฉาง	ต.เขากวางทอง	-	-	13,373	13,373
		ต.เขาบางแกรก	-	-	6,211	6,211
		ต.ทุ่งพง	-	-	5,327	5,327
		ต.ทุ่งโพ	-	-	19,715	19,715

จังหวัด	อำเภอ	ตำบล	ระดับความรุนแรง			รวมเนื้อที่ (ไร่)
			พื้นที่น้ำท่วมซ้ำซากเป็นประจำ โดยประสบน้ำท่วมขัง 8-10 ครั้ง ในรอบ 10 ปี	พื้นที่น้ำท่วมซ้ำซากบ่อยครั้ง โดยประสบน้ำท่วมขัง 4-7 ครั้ง ในรอบ 10 ปี	พื้นที่น้ำท่วมซ้ำซากเป็นครั้งคราวโดยประสบน้ำท่วมขังไม่เกิน 3 ครั้ง ในรอบ 10 ปี	
		ต.บ้านเก่า	-	-	4,970	4,970
		ต.หนองฉาง	-	-	7,451	7,451
		ต.หนองนางนวล	-	-	8,161	8,161
		ต.หนองยาง	-	-	9,237	9,237
		ต.หนองสรวง	-	-	2,564	2,564
		ต.อุทัยเก่า	-	-	7,485	7,485
	อ.หนองฉาง ผลรวม		**-**	**-**	**84,494**	**84,494**
	อ.ห้วยคต	ต.ทองหลาง	-	-	5	5
		ต.สุขฤทัย	-	-	3,031	3,031
	อ.ห้วยคต ผลรวม		**-**	**-**	**3,036**	**3,036**
จ.อุทัยธานี ผลรวม			**-**	**8,449**	**353,483**	**361,932**
ผลรวมทั้งหมด			**441,688**	**1,209,394**	**8,215,055**	**9,866,137**

กองนโยบายและแผนการใช้ที่ดิน กรมพัฒนาที่ดิน กระทรวงเกษตรและสหกรณ์

2003/61 ถนนพหลโยธิน แขวงลาดยาว เขตจตุจักร กรุงเทพฯ 10900

โทร 0-2579-3504 http://www.ldd.go.th